










ESTADO DO RIO GRANDE DO NORTE

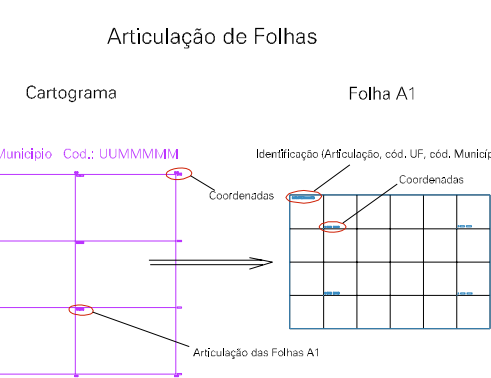
Município: 24.14407
TOUROS

Folha : 01 - 01

Arquivo: 241440700025.dgn
Limites(km): (190.971, 9410.379) - (194.971, 9413.379)

LEGENDA

- LIMITES**
-  Município ou Perímetro Urbano
 -  Distrito
 -  Subdistrito, RA, Zona ou similar
 -  Bairro ou similar
 -  Setor Censitário
- CODIGOS**
-  22306.05 Distrito (cod. do município + cod. do distrito)
 -  05.06 Subdistrito (cod. do distrito + cod. do subdistrito)
 -  003 Bairro (cod. do bairro no município)
 -  25 Setor (número do setor no distrito ou subdistrito)



MAPA URBANO DIGITAL
FOLHA A1