








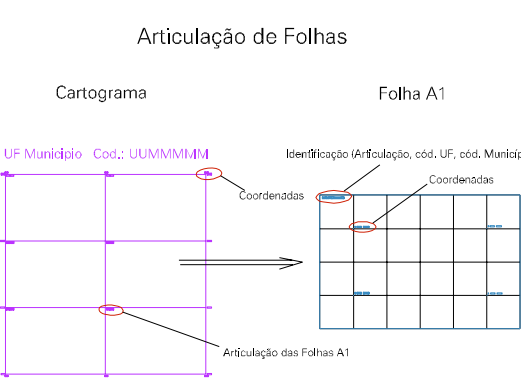


ESTADO DO RIO GRANDE DO NORTE
Município: 24.14407
TOUROS
Folha : 01 - 02

Arquivo: 241440700025.dgn
Limites(km): (184,971, 9410,379) - (198,971, 9413,379)

- LEGENDA**
- LIMITES**
-  Município ou Perímetro Urbano
 -  Distrito
 -  Subdistrito, RA, Zona ou similar
 -  Bairro ou similar
 -  Setor Censitário
- CODIGOS**
-  22306.05 Distrito (cod. do município + cod. do distrito)
 -  05.06 Subdistrito (cod. do distrito + cod. do subdistrito)
 -  003 Bairro (cod. do bairro no município)
 -  25 Setor (número do setor no distrito ou subdistrito)



MAPA URBANO DIGITAL
FOLHA A1

AGROVILA ARACATI