

DOS ANTONIO DE OLIVEIRA

DOS SANTOS

ESTADO DO RIO GRANDE DO NORTE

Município: 24.14407

TOUROS






Folha : 02 - 03

Arquivo: 241440700025.dgn





Limites(km): (198.971, 9407.379) - (202.971, 9410.379)

LEGENDA

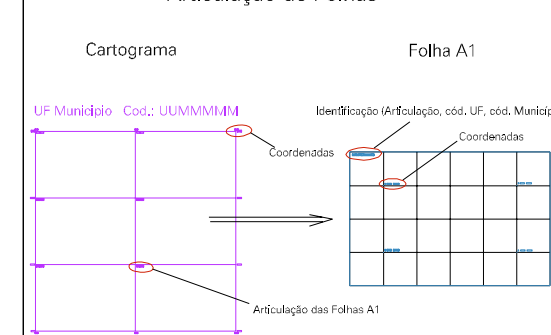
LIMITES

-  Município ou Perímetro Urbano
-  Distrito
-  Subdistrito, RA, Zona ou similar
-  Bairro ou similar
-  Setor Censitário

CODIGOS

-  Distrito (cod. do município + cod. do distrito)
-  Subdistrito (cod. do distrito + cod. do subdistrito)
-  Bairro (cod. do bairro no município)
-  Setor (número do setor no distrito ou subdistrito)

Articulação de Folhas



MAPA URBANO DIGITAL  
FOLHA A1

