










ESTADO DO RIO GRANDE DO NORTE

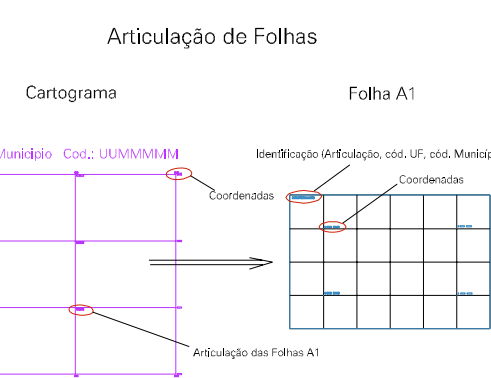
Município: 24.14407  
TOUROS

Folha : 02 - 04

Arquivo: 241440700025.dgn  
Limites(km): (202.971, 9407.379) - (206.971, 9410.379)

LEGENDA

- LIMITES**
-  Município ou Perímetro Urbano
  -  Distrito
  -  Subdistrito, RA, Zona ou similar
  -  Bairro ou similar
  -  Setor Censitário
- CODIGOS**
-  22306.05 Distrito (cod. do município + cod. do distrito)
  -  05.06 Subdistrito (cod. do distrito + cod. do subdistrito)
  -  003 Bairro (cod. do bairro no município)
  -  25 Setor (número do setor no distrito ou subdistrito)



MAPA URBANO DIGITAL  
FOLHA A1