








ESTADO DE RORAIMA
 Município: 14.00100
 BOA VISTA
 Folha : 01 - 02





Arquivo: 1400100.dgn
 Limites(km): (745,8 321) - (749,8 324)

LEGENDA

LIMITES

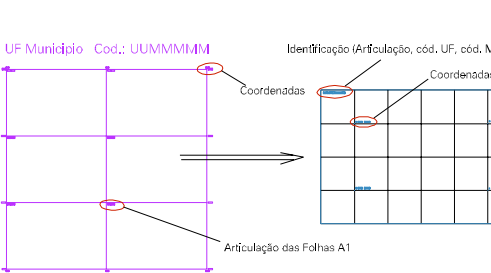
-  Município ou Perímetro Urbano
-  Distrito
-  Subdistrito, RA, Zona ou similar
-  Bairro ou similar
-  Setor Censitário

CODIGOS


-  22306.05 Distrito (cod. do município + cod. do distrito)
-  05.06 Subdistrito (cod. do distrito + cod. do subdistrito)
-  003 Bairro (cod. do bairro no município)
-  25 Setor (número do setor no distrito ou subdistrito)

Articulação de Folhas

Cartograma Folha A1



MAPA URBANO DIGITAL
FOLHA A1


 CENSO AGROPECUARIO 2006
 CONTAGEM DA POPULAÇÃO 2007
 Data de Impressão: 10.08.07

N
 O E
 S