










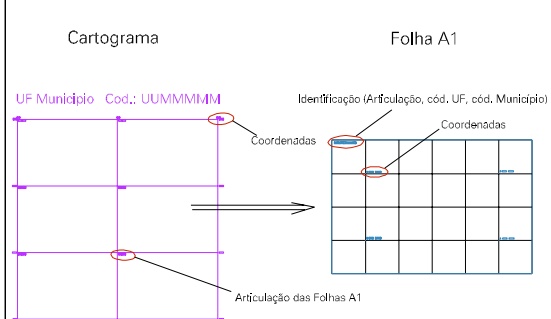
ESTADO DE RORAIMA
 Município: 14.00100
 BOA VISTA
 Folha : 02 - 01

Arquivo: 1400100.dgn
 Limites(km): (741,8, 318) - (745,8, 321)

LEGENDA

- LIMITES**
-  Município ou Perímetro Urbano
 -  Distrito
 -  Subdistrito, RA, Zona ou similar
 -  Bairro ou similar
 -  Setor Censitário
- CODIGOS**
-  22306.05 Distrito (cod. do município + cod. do distrito)
 -  05.06 Subdistrito (cod. do distrito + cod. do subdistrito)
 -  003 Bairro (cod. do bairro no município)
 -  25 Setor (número do setor no distrito ou subdistrito)

Articulação de Folhas



**MAPA URBANO DIGITAL
 FOLHA A1**