

RUA ADEMAR VAZ

ASTIAO CAMARGO

RUA LIDIO QUEIROZ

200 M

AVENIDA 9 DE JULHO

VILA VAZ

RUA SEBASTIÃO VAZ

RUA N. SRA. APARECIDA

RUA SÃO JORGE

RUA FREI AUGUSTO

RUA SÃO PEDRO

RUA N. SRA. CATARINA

RUA NILTON

RUA CHITOLINA GONCALVES

AV 9 DE JULHO

RUA ZEFERINO D'ALAGNOL

RUA SANTA RITA

PARQUE

RUA A

RUA B

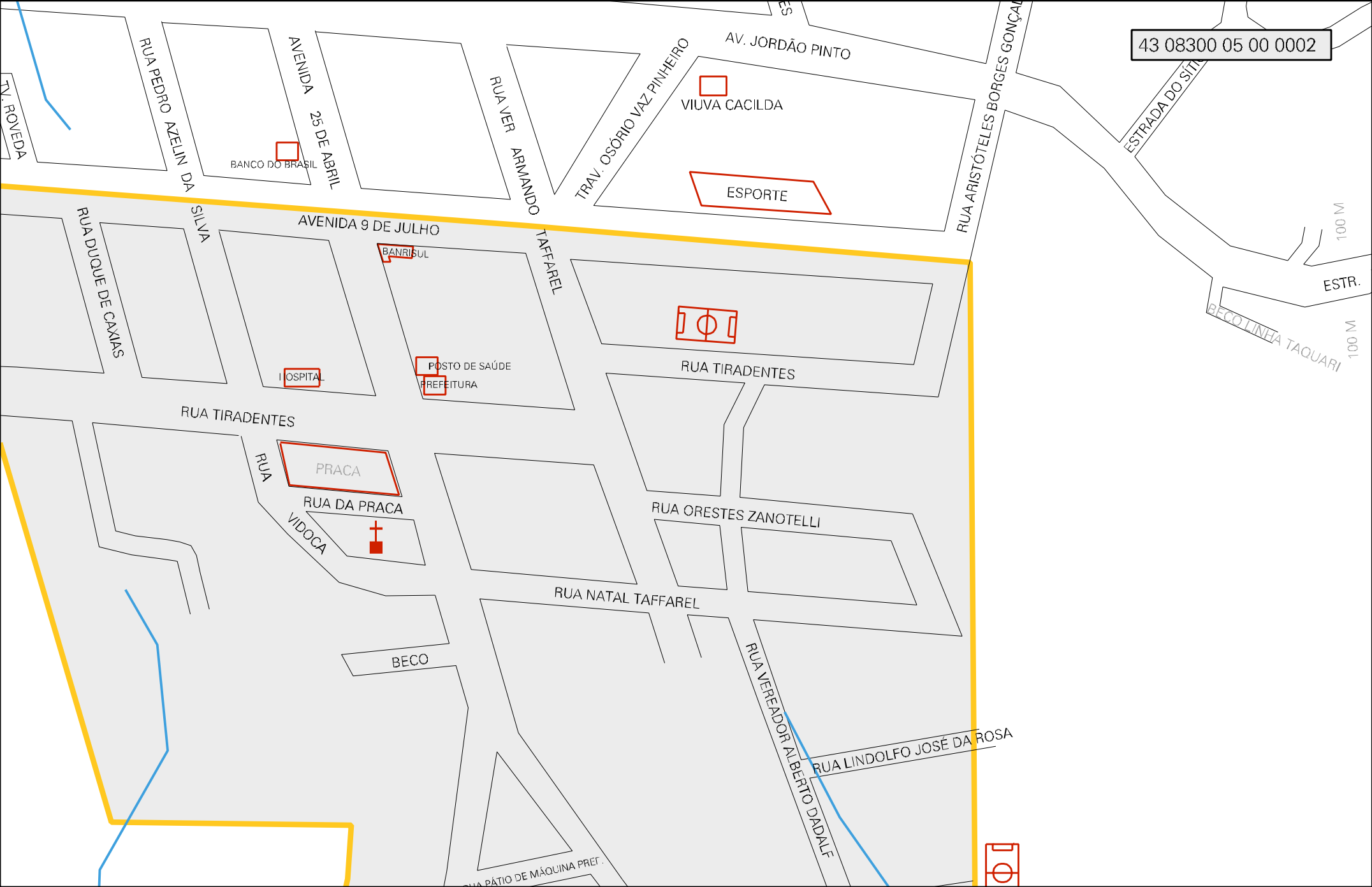
RUA C

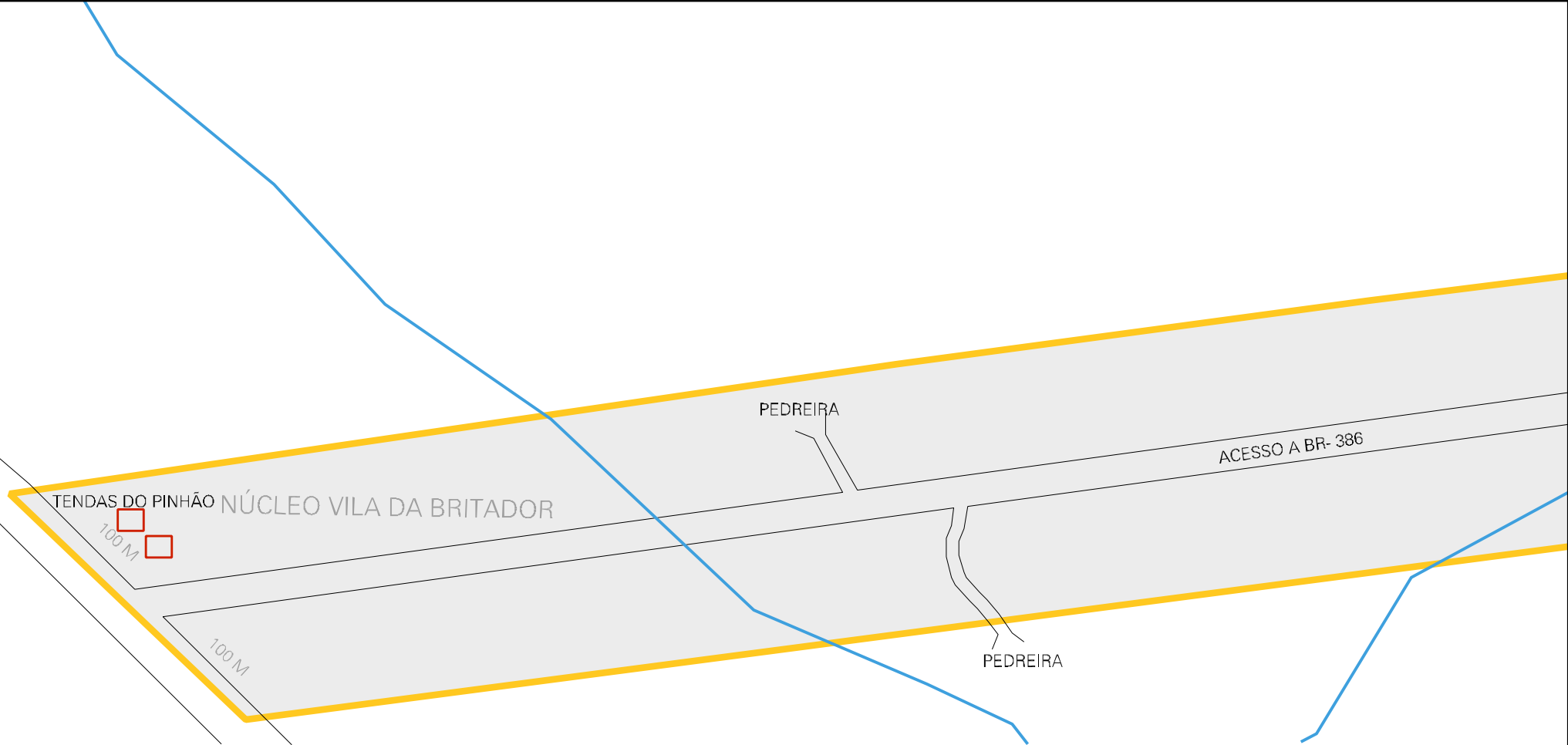
RUA D

RUA E

RUA LOTEAMENTO HABITAR BRASIL

43 08300 05 00 0002





TENDAS DO PINHÃO NÚCLEO VILA DA BRITADOR

100 M

100 M

PEDREIRA

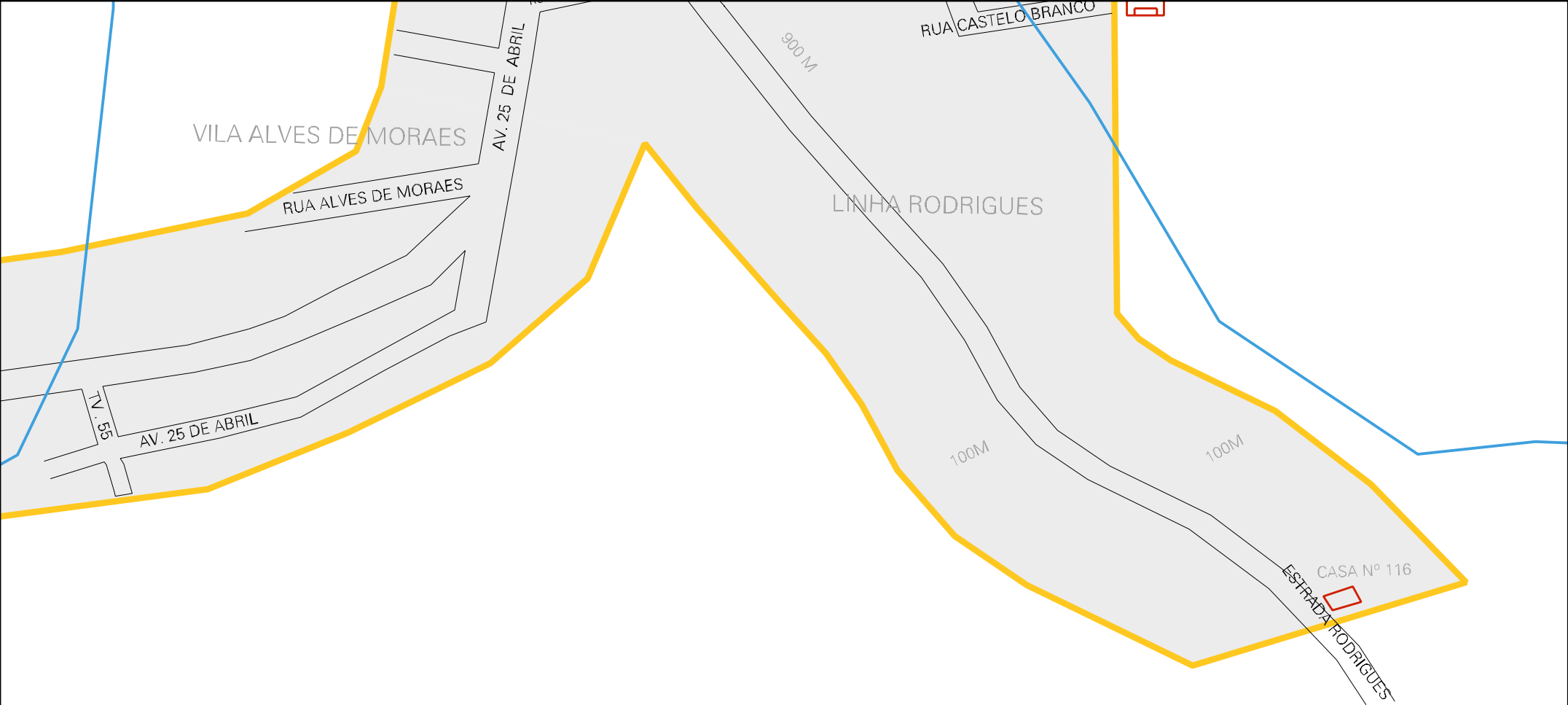
ACESSO A BR- 386

PEDREIRA



CENSO AGROPECUARIO 2006
CONTAGEM DA POPULAÇÃO 2007

MUNICIPIO: 08300 - FONTOURA XAVIER
DISTRITO: 05 - FONTOURA XAVIER
SUBDISTRITO: 00
SETOR: 0002 SITUACAO: 10



ESTADO DO RIO GRANDE DO SUL
MAPA DE SETOR URBANO - MSU
ESCALA: 1 : 4535

