










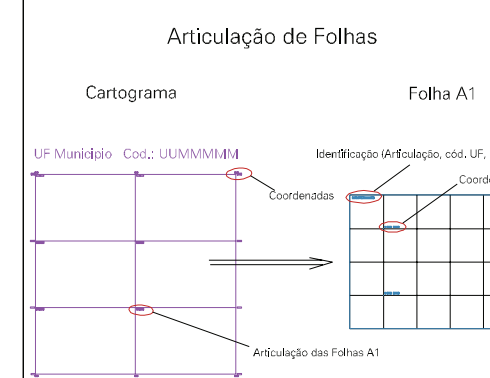


ESTADO DO RIO GRANDE DO SUL
 Município: 43.01073
 ARROIO DO PADRE
 Folha : 02 - 03

Arquivo: 4301073.dgn
 Limites(km): (367,25, 6519,97) - (371,25, 6522,97)

LEGENDA

- LIMITES**
-  Município ou Perímetro Urbano
 -  Distrito
 -  Subdistrito, RA, Zona ou similar
 -  Bairro ou similar
 -  Setor Censitário
- CODIGOS**
-  22306.05 Distrito (cod. do município + cod. do distrito)
 -  05.06 Subdistrito (cod. do distrito + cod. do subdistrito)
 -  003 Bairro (cod. do bairro no município)
 -  25 Setor (número do setor no distrito ou subdistrito)



**MAPA URBANO DIGITAL
 FOLHA A1**