










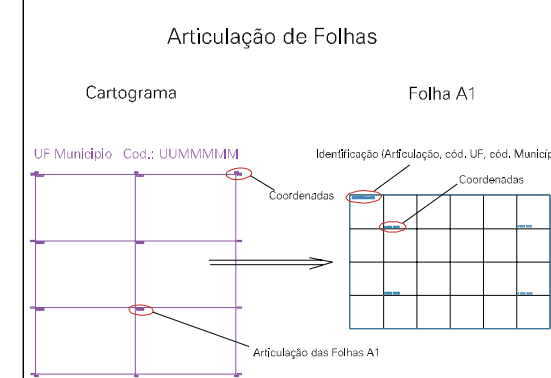


ESTADO DO RIO GRANDE DO SUL
 Município: 43.03509
 CAMAQUÃ
 Folha : 04 - 03

Arquivo: 4303509.dgn
 Limites(km): (427, 6580.5) - (431, 6563.5)

LEGENDA

- LIMITES**
-  Município ou Perímetro Urbano
 -  Distrito
 -  Subdistrito, RA, Zona ou similar
 -  Bairro ou similar
 -  Setor Censitário
- CODIGOS**
-  22306.05 Distrito (cod. do município + cod. do distrito)
 -  05.06 Subdistrito (cod. do distrito + cod. do subdistrito)
 -  003 Bairro (cod. do bairro no município)
 -  25 Setor (número do setor no distrito ou subdistrito)



MAPA URBANO DIGITAL
 FOLHA A1