

VIA FERREA PARA PECUEIRA

( 309, 6483)










( 301, 6483)

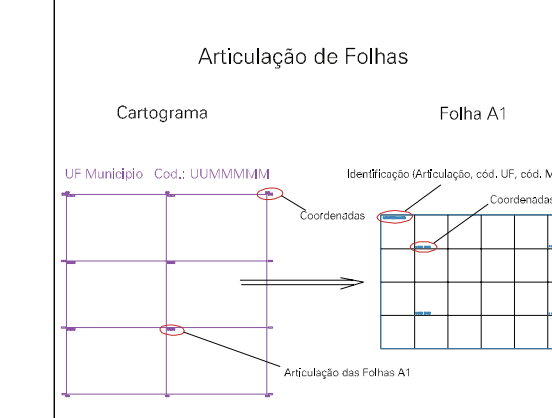
( 309, 6482)

( 301, 6482)

ESTADO DO RIO GRANDE DO SUL  
 Município: 43.04663  
 CAPÃO DO LEÃO  
 Folha : 03 - 02

Arquivo: 4304663.dgn  
 Limites(km): ( 358, 6481) - ( 362, 6484)

- LEGENDA**
- LIMITES**
-  Município ou Perímetro Urbano
  -  Distrito
  -  Subdistrito, RA, Zona ou similar
  -  Bairro ou similar
  -  Setor Censitário
- CODIGOS**
-  22306.05 Distrito (cod. do município + cod. do distrito)
  -  05.06 Subdistrito (cod. do distrito + cod. do subdistrito)
  -  003 Bairro (cod. do bairro no município)
  -  25 Setor (número do setor no distrito ou subdistrito)



MAPA URBANO DIGITAL  
 FOLHA A1