

(449.5, 6755.5)










(451.5, 6755.5)

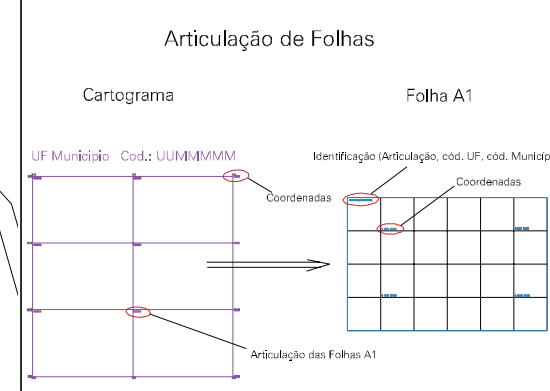
(449.5, 6754.5)

(451.5, 6754.5)

ESTADO DO RIO GRANDE DO SUL
 Município: 43.04804
 CARLOS BARBOSA
 Folha : 04 - 01

Arquivo: 4304804.dgn
 Limites(km): (449, 6754)-(452, 6756)

- LEGENDA**
- LIMITES**
-  Município ou Perímetro Urbano
 -  Distrito
 -  Subdistrito, RA, Zona ou similar
 -  Bairro ou similar
 -  Setor Censitário
- CODIGOS**
-  22306.05 Distrito (cod. do município + cod. do distrito)
 -  05.06 Subdistrito (cod. do distrito + cod. do subdistrito)
 -  003 Bairro (cod. do bairro no município)
 -  25 Setor (número do setor no distrito ou subdistrito)



MAPA URBANO DIGITAL
FOLHA A1