

(329.5, 6476.5)

(331.5, 6476.5)

(329.5, 6475.5)










(331.5, 6475.5)

ESTADO DO RIO GRANDE DO SUL

Município: 43.05124
CERRITO

Folha : 01 - 02

Arquivo: 4305124.dgn
Limites(km): (329, 6475)-(332, 6477)

- LEGENDA**
- LIMITES**
-  Município ou Perímetro Urbano
 -  Distrito
 -  Subdistrito, FA, Zona ou similar
 -  Bairro ou similar
 -  Setor Censitário
- CODIGOS**
-  22306.05 Distrito (cod. do município + cod. do distrito)
 -  05.06 Subdistrito (cod. do distrito + cod. do subdistrito)
 -  003 Bairro (cod. do bairro no município)
 -  25 Setor (número do setor no distrito ou subdistrito)



MAPA URBANO DIGITAL
FOLHA A1