












ESTADO DO RIO GRANDE DO SUL
 Município: 43.06106
 CRUZ ALTA
 Folha : 01 - 03

Arquivo: 4306106.dgn
 Limites(km): (249,6834,2) - (252,6837,2)

LEGENDA

- LIMITES**
-  Município ou Perímetro Urbano
 -  Distrito
 -  Subdistrito, RA, Zona ou similar
 -  Bairro ou similar
 -  Setor Censitário
- CODIGOS**
-  22306.05 Distrito (cod. do município + cod. do distrito)
 -  05.06 Subdistrito (cod. do distrito + cod. do subdistrito)
 -  003 Bairro (cod. do bairro no município)
 -  25 Setor (número do setor no distrito ou subdistrito)

