

(270.5, 6724.5)

(272.5, 6724.5)

(270.5, 6723.5)

(272.5, 6723.5)

ESTADO DO RIO GRANDE DO SUL

Município: 43.06700

DONA FRANCISCA






Folha : 01 - 01

Arquivo: 4306700.dgn





Limites(km): (270, 6723)-(273, 6725)

LEGENDA

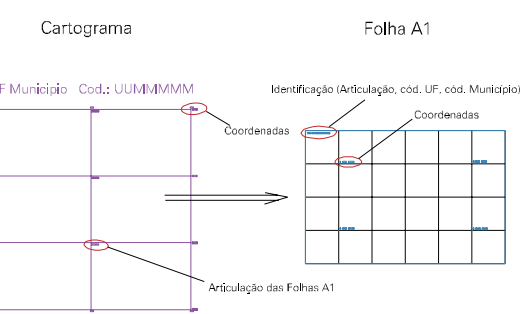
LIMITES

-  Município ou Perímetro Urbano
-  Distrito
-  Subdistrito, RA, Zona ou similar
-  Bairro ou similar
-  Setor Censitário

CODIGOS

-  22306.05 Distrito (cod. do município + cod. do distrito)
-  05.06 Subdistrito (cod. do distrito + cod. do subdistrito)
-  003 Bairro (cod. do bairro no município)
-  25 Setor (número do setor no distrito ou subdistrito)

Articulação de Folhas



MAPA URBANO DIGITAL
FOLHA A1



CENSO AGROPECUARIO 2006

CONTAGEM DA POPULAÇÃO 2007

Data de Impressão: 27.09.07

