

( 273.5, 6724.5)

( 275.5, 6724.5)

( 273.5, 6723.5)










( 275.5, 6723.5)

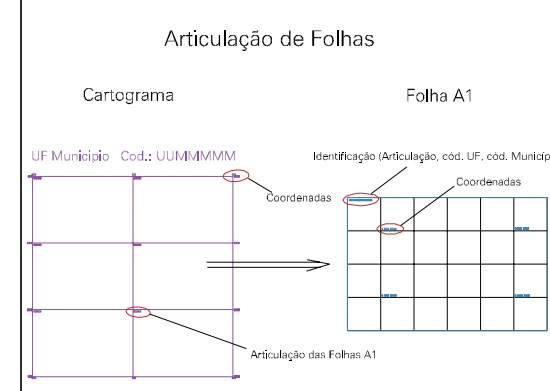
ESTADO DO RIO GRANDE DO SUL

Município: 43.06700  
DONA FRANCISCA

Folha : 01 - 02

Arquivo: 4306700.dgn  
Limites(km): ( 273, 6723)-( 276, 6725)

- LEGENDA**
- LIMITES**
-  Município ou Perímetro Urbano
  -  Distrito
  -  Subdistrito, RA, Zona ou similar
  -  Bairro ou similar
  -  Setor Censitário
- CODIGOS**
-  22306.05 Distrito (cod. do município + cod. do distrito)
  -  05.06 Subdistrito (cod. do distrito + cod. do subdistrito)
  -  003 Bairro (cod. do bairro no município)
  -  25 Setor (número do setor no distrito ou subdistrito)



MAPA URBANO DIGITAL  
FOLHA A1