

(270.5, 6722.5)

(272.5, 6722.5)

(270.5, 6721.5)










(272.5, 6721.5)

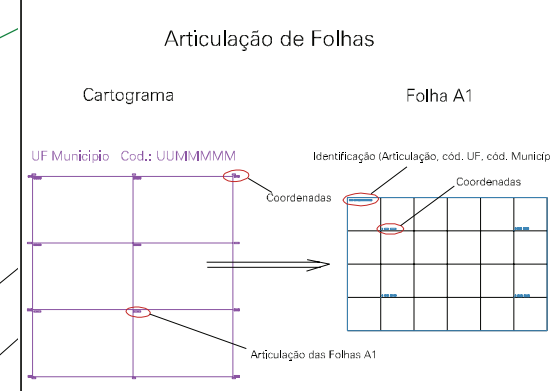
ESTADO DO RIO GRANDE DO SUL

Município: 43.06700
DONA FRANCISCA

Folha : 02 - 01

Arquivo: 4306700.dgn
Limites(km): (270, 6721)-(273, 6723)

- LEGENDA**
- LIMITES**
-  Município ou Perímetro Urbano
 -  Distrito
 -  Subdistrito, RA, Zona ou similar
 -  Bairro ou similar
 -  Setor Censitário
- CODIGOS**
-  22306.05 Distrito (cod. do município + cod. do distrito)
 -  05.06 Subdistrito (cod. do distrito + cod. do subdistrito)
 -  003 Bairro (cod. do bairro no município)
 -  25 Setor (número do setor no distrito ou subdistrito)



MAPA URBANO DIGITAL
FOLHA A1

2