

(01, 01) - 430780723

( 410.5, 6744.5)

DIVISA MUNICIPAL COM COLINAS

( 412.5, 6744.5)

( 410.5, 6743.5)

07807,23

( 412.5, 6743.5)

1

ESTRADA PARA LINHA SANTO ANTÔNIO OU ESTRADA CHA DA INDIA

RS - 129  
RUA A. COLINAS

ESTRADA PARA LINHA WOLF

160 M

160 M

160 M

160 M

40 M

40 M

ESTADO DO RIO GRANDE DO SUL

Município: 43.07807

ESTRELA






Folha : 01 - 01

Arquivo: 430780723.dgn





Limites(km): ( 410, 6743)-( 413, 6745)

LEGENDA

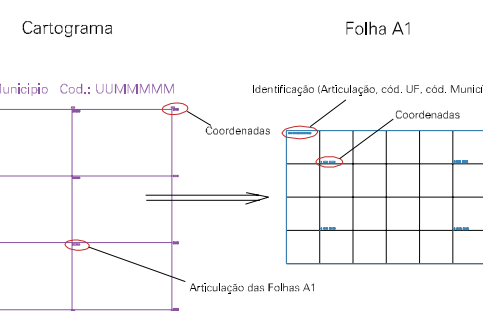
LIMITES

-  Município ou Perímetro Urbano
-  Distrito
-  Subdistrito, RA, Zona ou similar
-  Bairro ou similar
-  Setor Censitário

CODIGOS

-  22306.05 Distrito (cod. do município + cod. do distrito)
-  05.08 Subdistrito (cod. do distrito + cod. do subdistrito)
-  003 Bairro (cod. do bairro no município)
-  25 Setor (número do setor no distrito ou subdistrito)

Articulação de Folhas



MAPA URBANO DIGITAL

FOLHA A1



CENSO AGROPECUARIO 2006

CONTAGEM DA POPULAÇÃO 2007

Data de Impressão: 01.10.07

