

(468.5, 6745.5)

(470.5, 6745.5)

(468.5, 6744.5)

(470.5, 6744.5)










LINHA SECA E RETA
ESCOLA MUNICIPAL
PE. JOAO ROLAND

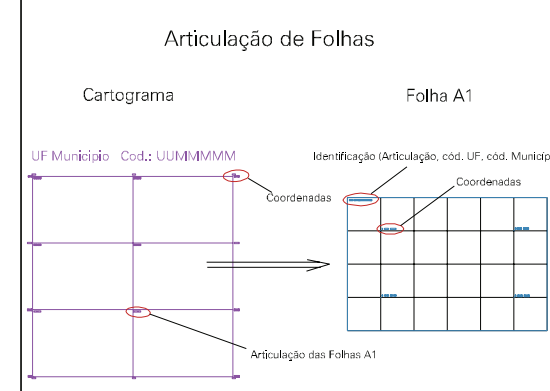
LINHA SECA E RETA

GRANJA NIENOW

ESTADO DO RIO GRANDE DO SUL
Município: 43.08102
FELIZ
Folha : 02 - 02

Arquivo: 4308102.dgn
Limites(km): (468, 6744)-(471, 6746)

- LEGENDA**
- LIMITES**
-  Município ou Perimetro Urbano
 -  Distrito
 -  Subdistrito, RA, Zona ou similar
 -  Bairro ou similar
 -  Setor Censitário
- CODIGOS**
-  22306.05 Distrito (cod. do município + cod. do distrito)
 -  05.06 Subdistrito (cod. do distrito + cod. do subdistrito)
 -  003 Bairro (cod. do bairro no município)
 -  25 Setor (número do setor no distrito ou subdistrito)



MAPA URBANO DIGITAL
FOLHA A1