

(01, 03) 4311403

(402.5, 6747.5)

(404.5, 6747.5)

(402.5, 6746.5)

(404.5, 6746.5)










RIO FORQUETA

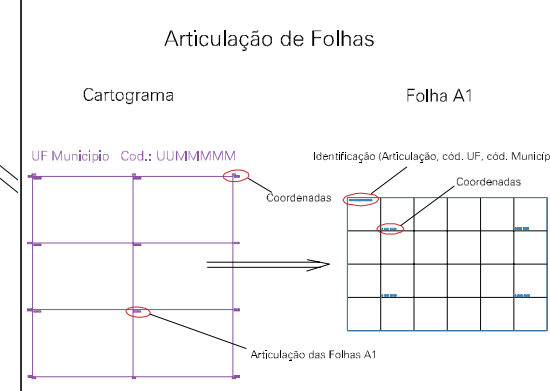
RIO FORQUETA

RIO FORQUETA

ESTADO DO RIO GRANDE DO SUL
 Município: 43.11403
 LAJEADO
 Folha : 01 - 03

Arquivo: 4311403.dgn
 Limites(km): (402. 6746)-(405. 6748)

- LEGENDA**
- LIMITES**
-  Município ou Perímetro Urbano
 -  Distrito
 -  Subdistrito, RA, Zona ou similar
 -  Bairro ou similar
 -  Setor Censitário
- CODIGOS**
-  22306.05 Distrito (cod. do município + cod. do distrito)
 -  05.08 Subdistrito (cod. do distrito + cod. do subdistrito)
 -  003 Bairro (cod. do bairro no município)
 -  25 Setor (número do setor no distrito ou subdistrito)



MAPA URBANO DIGITAL
 FOLHA A1



CENSO AGROPECUARIO 2006
 CONTAGEM DA POPULAÇÃO 2007
 Data de Impressão: 02.10.07

