

003

9

10

ARRIOI MORADA DO SOL

(480.5, 6724.5)

(482.5, 6724.5)

(480.5, 6723.5)










(482.5, 6723.5)

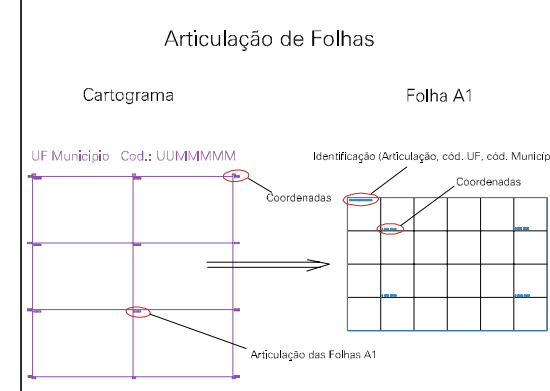
ESTADO DO RIO GRANDE DO SUL

Município: 43.11627
LINDOLFO COLLOR

Folha : 03 - 02

Arquivo: 4311627.dgn
Limites(km): (480, 6723)-(483, 6725)

- LEGENDA**
- LIMITES**
-  Município ou Perímetro Urbano
 -  Distrito
 -  Subdistrito, RA, Zona ou similar
 -  Bairro ou similar
 -  Setor Censitário
- CODIGOS**
-  22306.05 Distrito (cod. do município + cod. do distrito)
 -  05.06 Subdistrito (cod. do distrito + cod. do subdistrito)
 -  003 Bairro (cod. do bairro no município)
 -  25 Setor (número do setor no distrito ou subdistrito)



MAPA URBANO DIGITAL
FOLHA A1