

AO DAS EGUAS

( 500, 6640)

( 571, 6640)

( 500, 6645)

( 571, 6645)










ESTADO DO RIO GRANDE DO SUL

Município: 43.13656  
PALMARES DO SUL

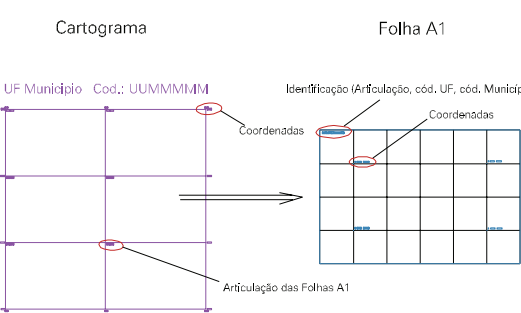
Folha : 01 - 02

Arquivo: 431365630.dgn  
Limites(km): ( 568, 6644) - ( 572, 6647)

LEGENDA

- LIMITES**
-  Município ou Perímetro Urbano
  -  Distrito
  -  Subdistrito, RA, Zona ou similar
  -  Bairro ou similar
  -  Setor Censitário
- CODIGOS**
-  22306.05 Distrito (cod. do município + cod. do distrito)
  -  05.06 Subdistrito (cod. do distrito + cod. do subdistrito)
  -  003 Bairro (cod. do bairro no município)
  -  25 Setor (número do setor no distrito ou subdistrito)

Articulação de Folhas



MAPA URBANO DIGITAL  
FOLHA A1

