










ESTADO DO RIO GRANDE DO SUL  
 Município: 43.17608  
 SANTO ANTÔNIO DA PATRULHA  
 Folha : 02 - 05

Arquivo: 4317608.dgn  
 Limites(kml): ( 556.5, 6699) - ( 560.5, 6702)

- LEGENDA**
- LIMITES**
-  Município ou Perímetro Urbano
  -  Distrito
  -  Subdistrito, RA, Zona ou similar
  -  Bairro ou similar
  -  Setor Censitário
- CODIGOS**
-  22306.05 Distrito (cod. do município + cod. do distrito)
  -  05.06 Subdistrito (cod. do distrito + cod. do subdistrito)
  -  003 Bairro (cod. do bairro no município)
  -  25 Setor (número do setor no distrito ou subdistrito)

