

(557,5, 6692)

(558,5, 6692)






(557,5, 6691)

(558,5, 6691)





ESTADO DO RIO GRANDE DO SUL
 Município: 43.17608
 SANTO ANTÔNIO DA PATRULHA
 Folha : 05 - 05

Arquivo: 4317608.dgn
 Limites(km): (556,5, 6690) - (560,5, 6693)

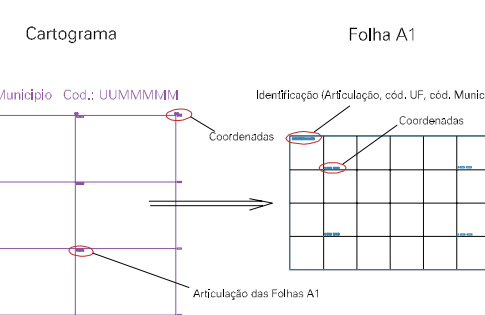
LEGENDA

- LIMITES
-  Município ou Perímetro Urbano
 -  Distrito
 -  Subdistrito, RA, Zona ou similar
 -  Bairro ou similar
 -  Setor Censitário

CODIGOS

-  22306.05 Distrito (cod. do município + cod. do distrito)
-  05.06 Subdistrito (cod. do distrito + cod. do subdistrito)
-  003 Bairro (cod. do bairro no município)
-  25 Setor (número do setor no distrito ou subdistrito)

Articulação de Folhas



MAPA URBANO DIGITAL
 FOLHA A1

