

RIO VACACAI

ARRIO LAJEADO

( 757,5, 6636)

( 758,5, 6636)










( 757,5, 6634)

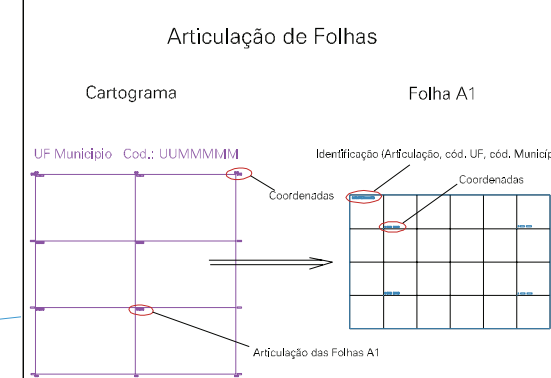
( 758,5, 6634)

ESTADO DO RIO GRANDE DO SUL  
 Município: 43.18309  
 SÃO GABRIEL  
 Folha : 04 - 02

Arquivo: 4318309.dgn  
 Limites(km): ( 756,5, 6633) - ( 760,5, 6636)

LEGENDA

- LIMITES**
-  Município ou Perímetro Urbano
  -  Distrito
  -  Subdistrito, RA, Zona ou similar
  -  Bairro ou similar
  -  Setor Censitário
- CODIGOS**
-  22306.05 Distrito (cod. do município + cod. do distrito)
  -  05.06 Subdistrito (cod. do distrito + cod. do subdistrito)
  -  003 Bairro (cod. do bairro no município)
  -  25 Setor (número do setor no distrito ou subdistrito)



MAPA URBANO DIGITAL  
 FOLHA A1