

( 405, 6442)

( 407, 6442)






( 405, 6441)

( 407, 6441)





ESTADO DO RIO GRANDE DO SUL  
 Município: 43.18507  
 SÃO JOSÉ DO NORTE  
 Folha : 08 - 03

Arquivo: 4318507.dgn  
 Limites(km): ( 404, 6440) - ( 408, 6443)

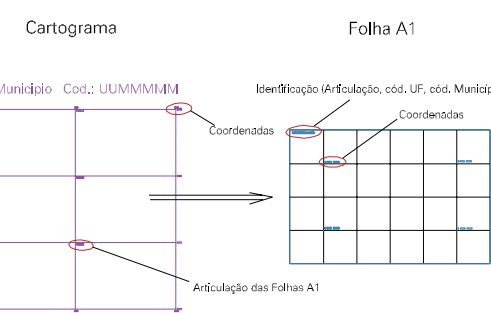
LEGENDA

- LIMITES
-  Município ou Perímetro Urbano
  -  Distrito
  -  Subdistrito, RA, Zona ou similar
  -  Bairro ou similar
  -  Setor Censitário

CODIGOS

-  22306.05 Distrito (cod. do município + cod. do distrito)
-  05.06 Subdistrito (cod. do distrito + cod. do subdistrito)
-  003 Bairro (cod. do bairro no município)
-  25 Setor (número do setor no distrito ou subdistrito)

Articulação de Folhas



MAPA URBANO DIGITAL  
 FOLHA A1

