

(736.5, 6903)

(738.5, 6903)

(736.5, 6902)

(738.5, 6902)

ESTR. PARA LINHA 15 DE NOVEMBRO

ESTR. LI. 7 DE SETEMBRO

ESTR. PARA LINHA FEDERACAO

20321.15

1

100 M

150 M

ESTADO DO RIO GRANDE DO SUL

Município: 43.20321

SENADOR SALGADO FILHO






Folha : 01 - 01

Arquivo: 432032115.dgn





Limites(km): (736,6901.5) - (738,6903.5)

LEGENDA

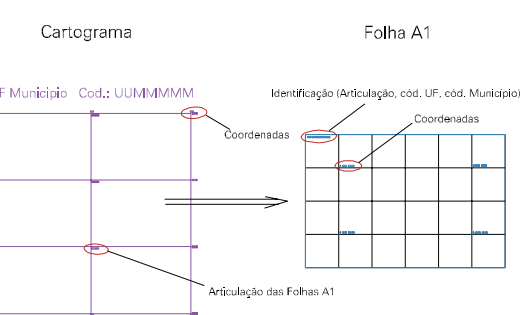
LIMITES

-  Município ou Perimetro Urbano
-  Distrito
-  Subdistrito, RA, Zona ou similar
-  Bairro ou similar
-  Setor Censitário

CODIGOS

-  22306.05 Distrito (cod. do município + cod. do distrito)
-  05.06 Subdistrito (cod. do distrito + cod. do subdistrito)
-  003 Bairro (cod. do bairro no município)
-  25 Setor (número do setor no distrito ou subdistrito)

Articulação de Folhas



MAPA URBANO DIGITAL FOLHA A1



CENSO AGROPECUARIO 2006

CONTAGEM DA POPULACAO 2007

Data de Impressão: 27.09.07

