

(05, 01) - 4321105

(458.5, 6603.5)

(460.5, 6603.5)

(458.5, 6602.5)

(460.5, 6602.5)










ESTADO DO RIO GRANDE DO SUL

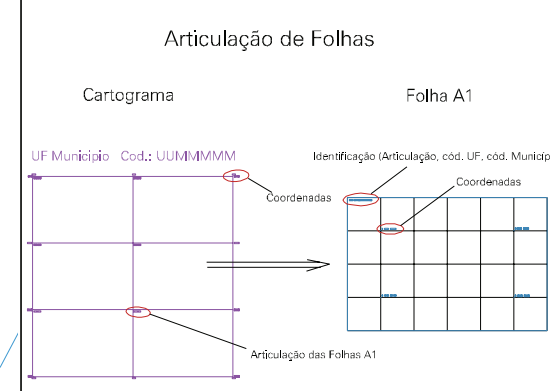
Município: 43.21105

TAPES

Folha : 05 - 01

Arquivo: 4321105.dgn
Limites(km): (458, 6602)-(461, 6604)

- LEGENDA**
- LIMITES**
-  Município ou Perímetro Urbano
 -  Distrito
 -  Subdistrito, RA, Zona ou similar
 -  Bairro ou similar
 -  Setor Censitário
- CODIGOS**
-  22306.05 Distrito (cod. do município + cod. do distrito)
 -  05.06 Subdistrito (cod. do distrito + cod. do subdistrito)
 -  003 Bairro (cod. do bairro no município)
 -  25 Setor (número do setor no distrito ou subdistrito)



MAPA URBANO DIGITAL
FOLHA A1



CENSO AGROPECUARIO 2006
CONTAGEM DA POPULAÇÃO 2007
Data de Impressão: 01.10.07

