

(04, 03) - 4321204-20

1 516, 6758

1 516, 6700

1 516, 6758

1 516, 6700

ESTADO DO RIO GRANDE DO SUL

Município: 43.21204






TAQUARA

Folha : 03 - 03





Arquivo: 43212040620.dgn  
Limites(km): ( 515, 6700)-( 515, 6758)

LEGENDA

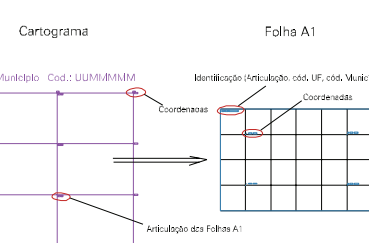
LIMITES

-  Município ou Perímetro Urbano
-  Distrito
-  Subdistrito, RA, Zona ou similar
-  Bairro ou similar
-  Setor Censitário

COORDENOS

-  Distrito (cod. do município + cod. do distrito)
-  Subdistrito (cod. do distrito + cod. do subdistrito)
-  Bairro (cod. do bairro no município)
-  Setor (número do setor no distrito ou subdistrito)

Articulação de Folhas



MAPA URBANO DIGITAL

FOLHA A1

