










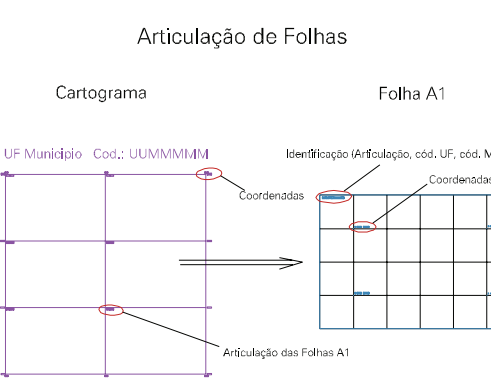
REDE DE ALTA TENSÃO

CANAL JOAO PEDRO

ESTADO DO RIO GRANDE DO SUL  
Município: 43.23804  
XANGRELÁ  
Folha : 01 - 01

Arquivo: 4323804.dgn  
Limites(km): (-585,5, 6704,5) - (-589,5, 6707,5)

- LEGENDA**
- LIMITES**
-  Município ou Perímetro Urbano
  -  Distrito
  -  Subdistrito, RA, Zona ou similar
  -  Bairro ou similar
  -  Setor Censitário
- CODIGOS**
-  22306.05 Distrito (cod. do município + cod. do distrito)
  -  05.06 Subdistrito (cod. do distrito + cod. do subdistrito)
  -  003 Bairro (cod. do bairro no município)
  -  25 Setor (número do setor no distrito ou subdistrito)



MAPA URBANO DIGITAL  
FOLHA A1