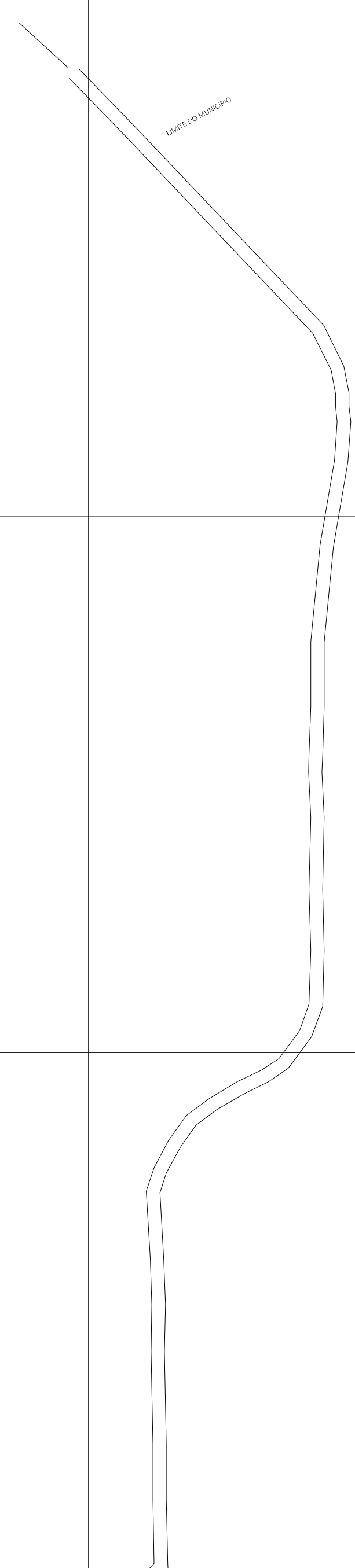


1704, 7000

1716, 7000

1704, 7000

1716, 7000



ESTADO DE SANTA CATARINA

Município: 42.02909

BRUSQUE






Folha : 01 - 03

Arquivo: 4202909.dgn





Limites(km): (706.6, 7009) - (712.6, 7013)

LEGENDA

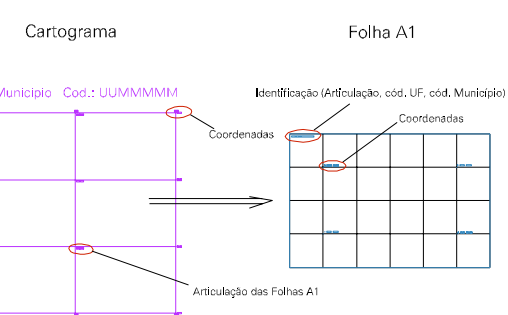
LIMITES

-  Município ou Perímetro Urbano
-  Distrito
-  Subdistrito, RA, Zona ou similar
-  Bairro ou similar
-  Setor Censitário

CODIGOS

-  22306.06 Distrito (cod. do município + cod. do distrito)
-  05.06 Subdistrito (cod. do distrito + cod. do subdistrito)
-  003 Bairro (cod. do bairro no município)
-  25 Setor (número do setor no distrito ou subdistrito)

Articulação de Folhas



MAPA URBANO DIGITAL
FOLHA A1



CENSO AGROPECUÁRIO 2006
CONTAGEM DA POPULAÇÃO 2007
Data de Impressão: 22.10.07

