

1054.0000

1054.0000

1054.0000

1054.0000



ESTADO DE SANTA CATARINA






Município: 42.02909
BRUSQUE

Folha : 07 - 01





Arquivo: 4202909.dgn
Limites(km): (694.6, 6965) - (700.6, 6969)

LEGENDA

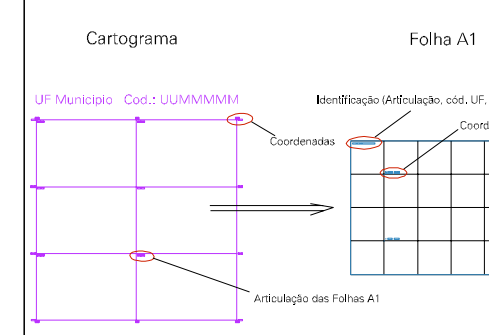
LIMITES

-  Município ou Perímetro Urbano
-  Distrito
-  Subdistrito, RA, Zona ou similar
-  Bairro ou similar
-  Setor Censitário

CODIGOS

-  22306.06 Distrito (cod. do município + cod. do distrito)
-  05.06 Subdistrito (cod. do distrito + cod. do subdistrito)
-  003 Bairro (cod. do bairro no município)
-  25 Setor (número do setor no distrito ou subdistrito)

Articulação de Folhas



MAPA URBANO DIGITAL
FOLHA A1

