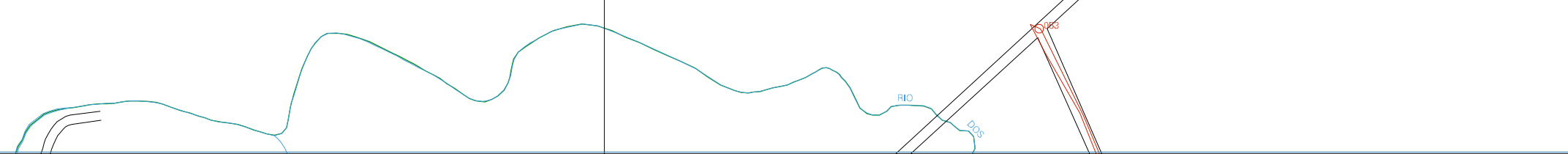
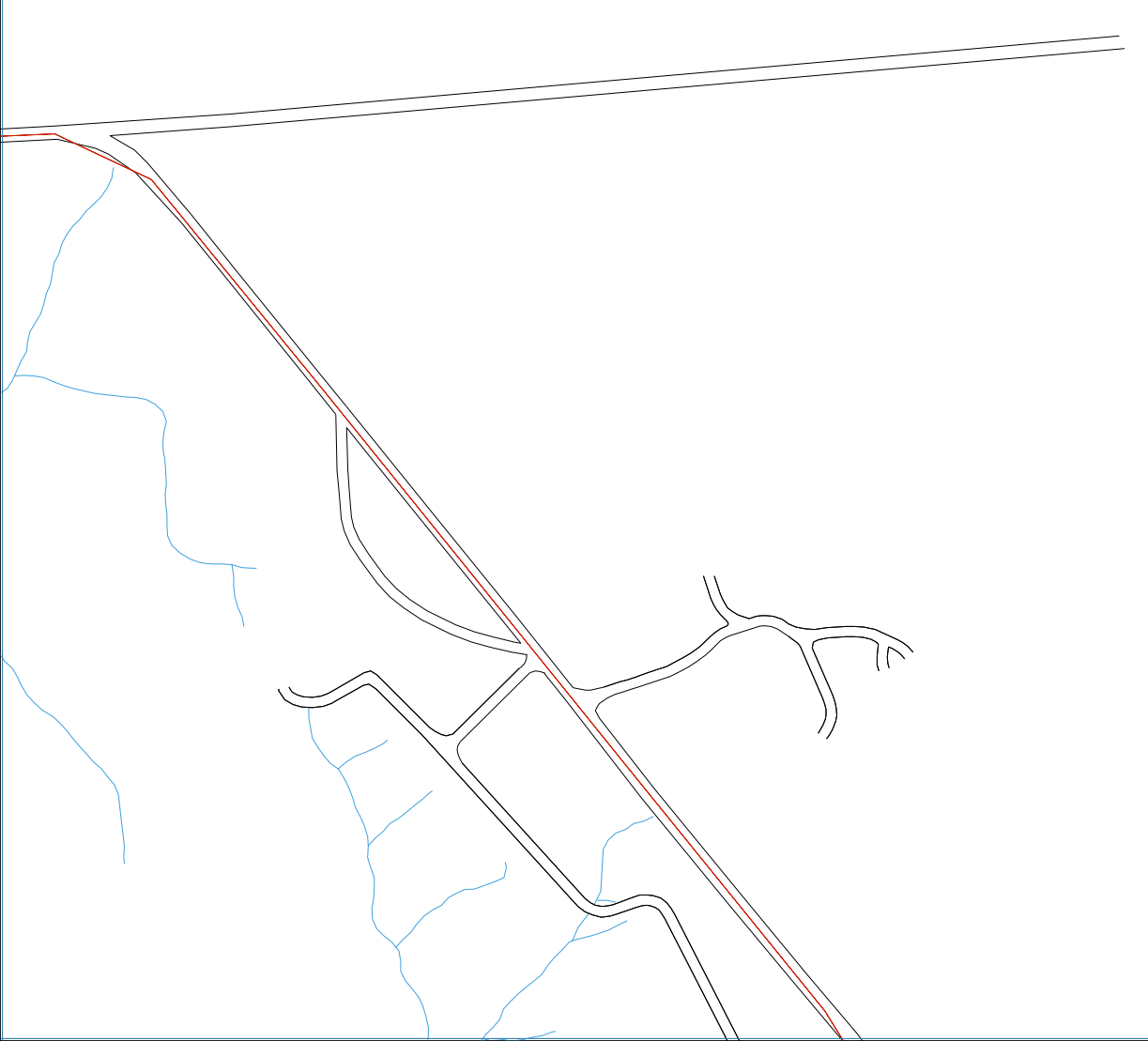


(402,2, 6990,6)

(402,2, 6990,6)

(402,2, 6990,6)

(402,2, 6990,6)








ESTADO DE SANTA CATARINA
Município: 42.04301
CONCÓRDIA
Folha : 01 - 03





Arquivo: 4204301.dgn
Limites(km): (402,2, 6990,6) - (406,2, 6991,6)

LEGENDA

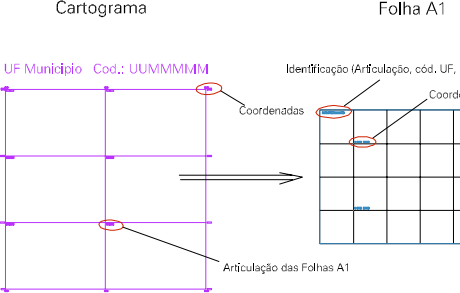
LIMITES

-  Município ou Perímetro Urbano
-  Distrito
-  Subdistrito, RA, Zona ou similar
-  Bairro ou similar
-  Setor Censitário

CODIGOS

-  22306.05 Distrito (cod. do município + cod. do distrito)
-  05.06 Subdistrito (cod. do distrito + cod. do subdistrito)
-  003 Bairro (cod. do bairro no município)
-  25 Setor (número do setor no distrito ou subdistrito)

Articulação de Folhas



MAPA URBANO DIGITAL
FOLHA A1