

(679.47, 8785.62)

(680.47, 8785.62)

(679.47, 8785.12)

(680.47, 8785.12)

CASA DE MANJUBA
P/ SAPE
CASA DE JOSE DIAS
P/ ITAPORANGA

CASA COM TELEFONE PUBLICO

ESCOLA ALZIRA
BARRETO GARCEZ

BAR DO TICO






13

ESTADO DE SERGIPE
Município: 28.03203
ITAPORANGA D'AJUDA





Folha : 01 - 01

Arquivo: 280320300004.dgn
Limites(km): (678.97, 8784.62)-(680.97, 8786.12)

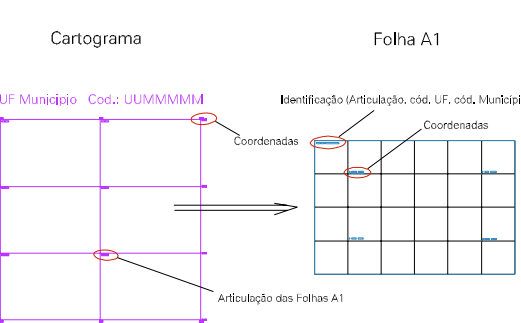
LEGENDA

- LIMITES
-  Município ou Perímetro Urbano
 -  Distrito
 -  Subdistrito, RA, Zona ou similar
 -  Bairro ou similar
 -  Setor Censitário

CODIGOS

-  22306.05 Distrito (cod. do município + cod. do distrito)
-  05.06 Subdistrito (cod. do distrito + cod. do subdistrito)
-  003 Bairro (cod. do bairro no município)
-  25 Setor (número do setor no distrito ou subdistrito)

Articulação de Folhas



MAPA URBANO DIGITAL
FOLHA A1