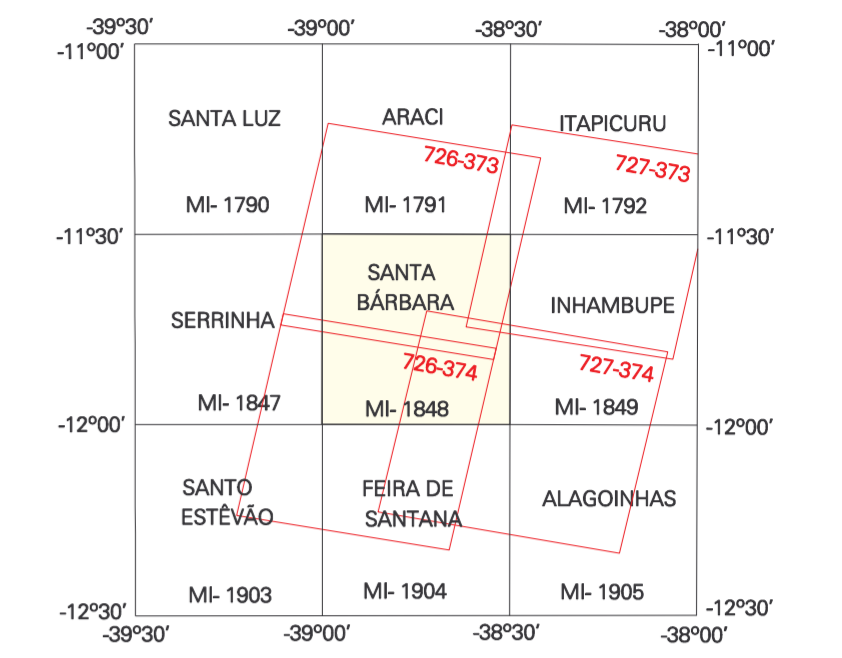


CARTA IMAGEM
SANTA BÁRBARA
 SC.24-Z-C-IV

ARTICULAÇÃO DE FOLHAS E CENAS



□ CENAS SPOT
 □ FOLHAS 1:100 000

SITUAÇÃO DA FOLHA NO ESTADO



DIVISÃO POLÍTICO - ADMINISTRATIVA - MUNICIPAL

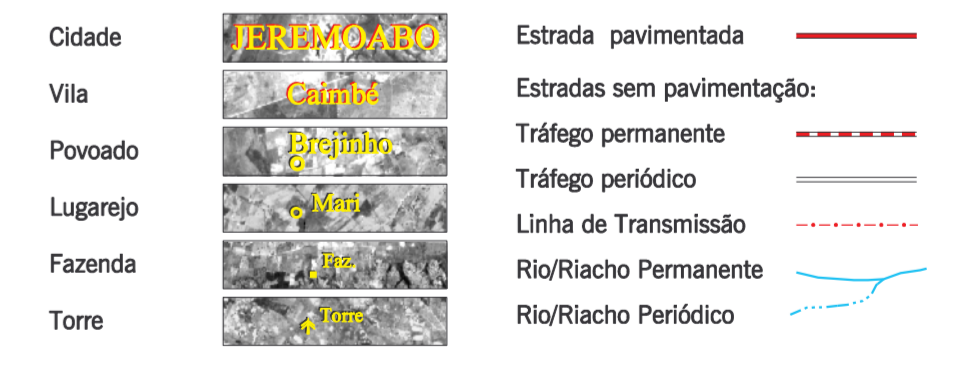


FASES DE EXECUÇÃO

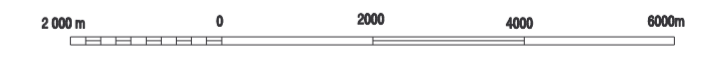
IMAGEMENTO (*)	726 - 3730	17 JUL.2000
	726 - 3730	16 SET.2001
	727 - 3730	19 MAR.2001
	726 - 3740	17 JUL.2000
	726 - 3740	16 SET.2001
	727 - 3740	17 JUL.2000
CORREÇÃO GEOMÉTRICA	AJO 2003	
LEVANTAMENTO DE CAMPO	MAR 2003	

(*Modelagem física com dados orbitais processados pelo SPOT4 e Modelo Digital de Terreno simplificado. Erro médio nos pontos de verificação menor que 10 metros)

CONVENÇÕES



Escala 1 : 100 000



SISTEMA DE PROJEÇÃO UTM - FUSO 24
 Meridiano Central 39° WGR

SISTEMA DE REFERÊNCIA PLANIMÉTRICA: SAD - 69

REFERÊNCIA ALTIMÉTRICA: MARÉGRAFO IMBITUBA - S. CATARINA

Carta Imagem Elaborada segundo Termo de Cooperação firmado entre o Instituto Brasileiro de Geografia e Estatística e a Superintendência de Estudos Econômicos e Sociais da Bahia



A DIRETORIA DE GEOCIÊNCIAS AGRADECE A GENTILEZA DA COMUNICAÇÃO DE FALHAS OU OMISSÕES VERIFICADAS NESTA FOLHA
 AV. BRASIL, 15 671 - PARADA DE LUCAS
 RIO DE JANEIRO - RJ - CEP 21241-051
 DIREITOS DE REPRODUÇÃO RESERVADOS
 IBGE

