MINISTÉRIO DO PLANEJAMENTO, DESENVOLVIMENTO E GESTÃO
IBGE - Instituto Brasileiro de Geografia e Estatística
REGIÃO NORDESTE DO BRASIL - 1:100.000

ÁGUA BRANCA

SB-23-X-D-V
MI-0963

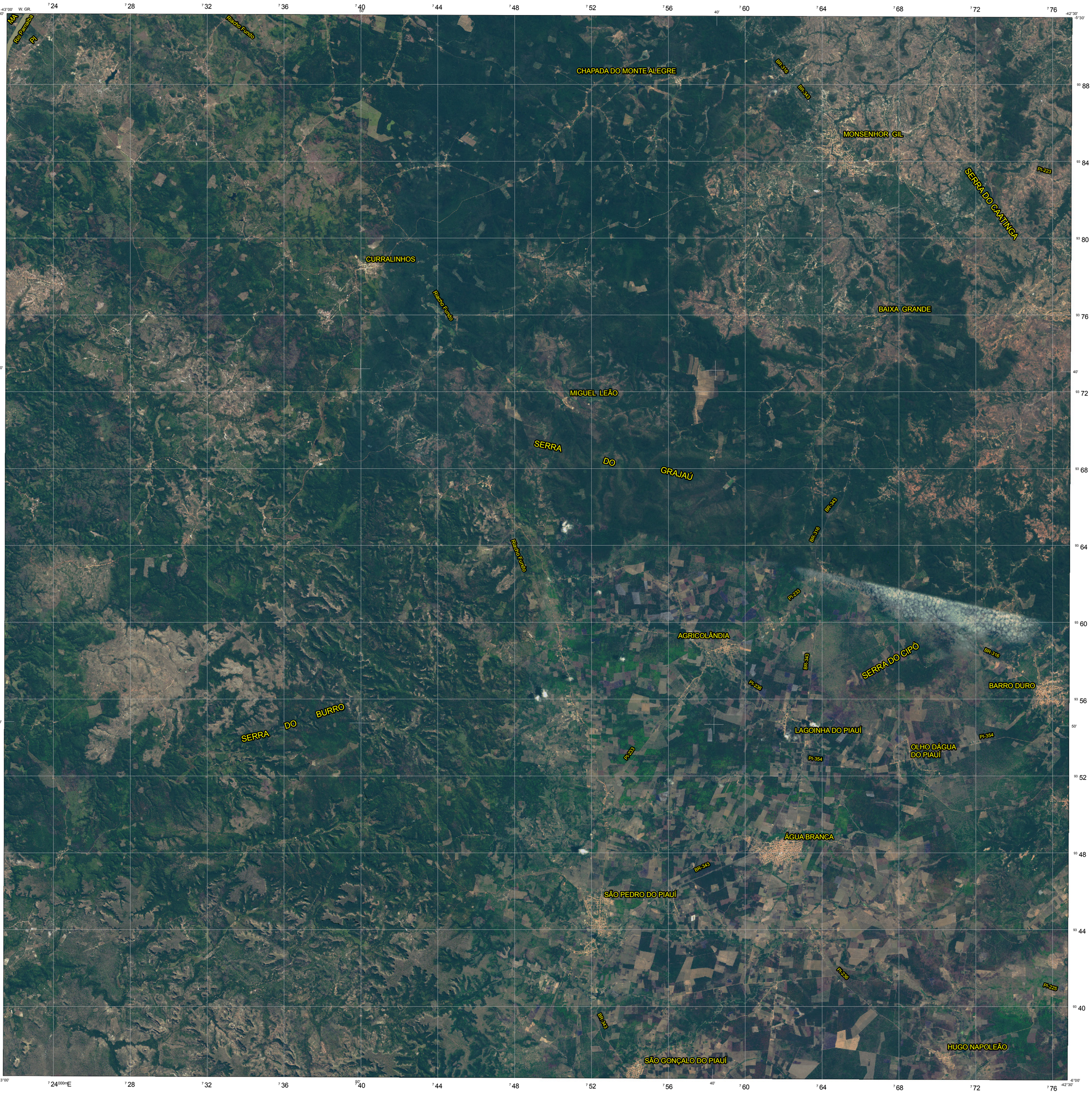

LOCALIZAÇÃO DA FOLHA NO ESTADO

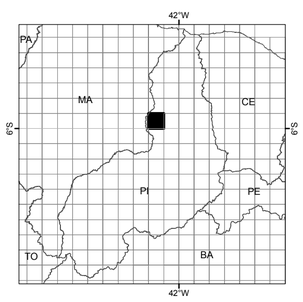

ARTICULAÇÃO DA FOLHA

BURITI CORTADO MI-0885	TERESINA MI-0886	ALTOS MI-0887
PARNARAMA MI-0962	ÁGUA BRANCA MI-0963	SÃO FÉIX DO PIAUÍ MI-0964
RIACHO DO RIACHÃO MI-1039	REGENERAÇÃO MI-1040	ELESBÃO VELOSO MI-1041

CARTA IMAGEM

ESCALA 1:100 000

2.000 1.000 0 2.000 4.000 6.000 m

PROJEÇÃO UNIVERSAL TRANSVERSA DE MERCATOR

DATUM HORIZONTAL: SIRGAS2000

Origem da quilometragem UTM "Equador e Meridiano 45° W. Gr."
acrescidas das constantes: 10 000 km e 500 km, respectivamente.

O IBGE agradece a gentileza da comunicação de
eventuais falhas verificadas nesta folha, através
do telefone 0800-7218181, ou por e-mail ibge@ibge.gov.br

Direitos de Reprodução Reservados
© IBGE, 2016
Inclui material © JAXA

ARTICULAÇÃO DAS CENAS

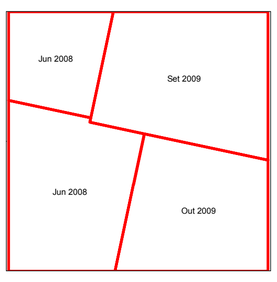

EXECUÇÃO DAS FASES

FASES	EXECUTANTES	ANO
Imageamento	JAXA	2008/2009
Apoio de Campo	IBGE	2012
Ortorretificação	Diretoria de Geociências	2013
Mosaicagem		2014
Editoração	Coordenação de Cartografia	2016
Primeira edição		2016

Ortoimagem obtida por ortorretificação de imagens ALOS/AVNIR2 e correção do relevo utilizando o MDE SRTM v.4.
Ortoimagem com composição colorida R3G2B1.