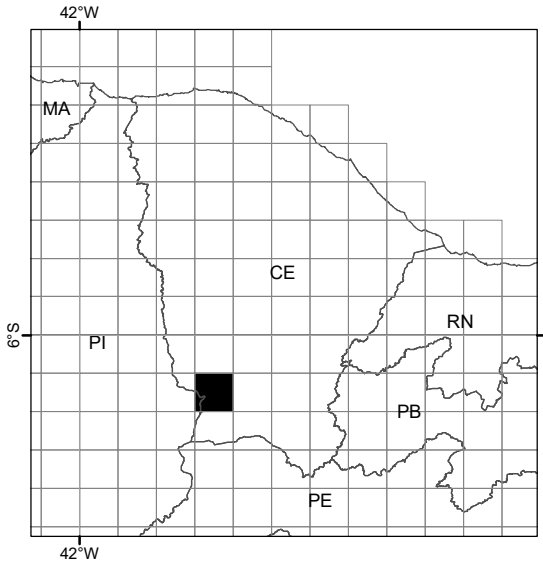


LOCALIZAÇÃO DA FOLHA NO ESTADO

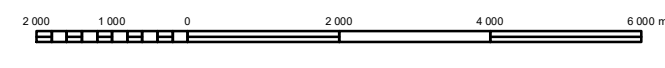


ARTICULAÇÃO DA FOLHA

PARAMBU MI-1044	TAUÁ MI-1045	CATARINA MI-1046
PIO IX MI-1123	AIUABA MI-1124	ASSARÉ MI-1125
FRONTEIRAS MI-1202	CAMPOS SALES MI-1203	SANTANA DO CARIRI MI-1204

CARTA IMAGEM

ESCALA 1:100 000



PROJEÇÃO UNIVERSAL TRANSVERSA DE MERCATOR

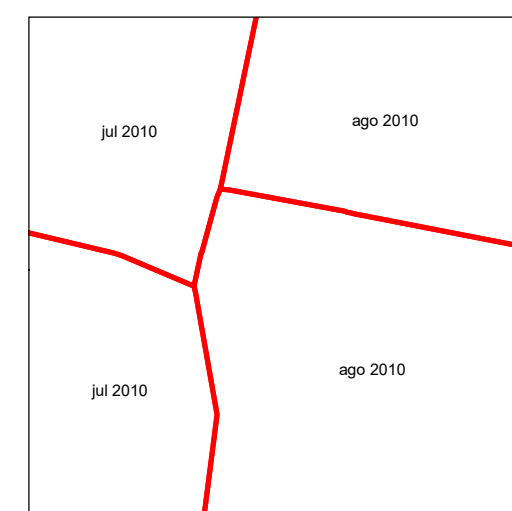
DATUM HORIZONTAL: SIRGAS2000

Origem da quilometragem UTM: "Equador e Meridiano 39° W. GR.", acrescida das constantes: 10 000 km 500 km, respectivamente.

O IBGE agradece a gentileza da comunicação de eventuais falhas verificadas nesta folha, através do telefone 0800-7218151, ou por e-mail: sp@ibge.gov.br

Direitos de Reprodução Reservados
 © IBGE, 2017
 Inclui material © JAXA

ARTICULAÇÃO DAS CENAS



EXECUÇÃO DAS FASES

FASES	EXECUTANTES	ANO
Imagem	JAXA	2010
Apoio de campo		2011
Ortorretificação	IBGE	2013
Mosaicagem	Diretoria de Geociências	2014
Edição	Coordenação de Cartografia	2017
Primeira edição		2017

Ortoimagem obtida por ortorretificação de imagens ALOS/AVNIR2 e correção do relevo utilizando o MDE SRTM v.4.

Ortoimagem com composição colorida RGB2B1.