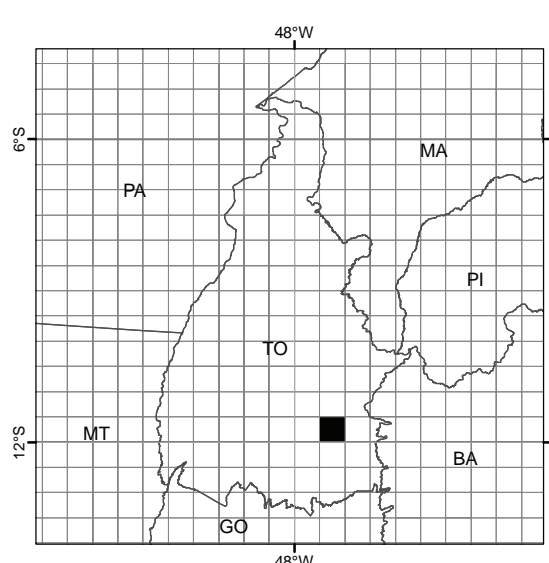


LOCALIZAÇÃO DA FOLHA NO ESTADO




ARTICULAÇÃO DA FOLHA

PINDORAMA DO TOCANTINS MI-1773	SERRA NEGRA MI-1774	RIO DA CONCEIÇÃO MI-1775
NATIVIDADE MI-1830	ALMAS MI-1831	DIANÓPOLIS MI-1832
SERRANÓPOLIS MI-1886	CONCEIÇÃO DO TOCANTINS MI-1887	TAIPAS DO TOCANTINS MI-1888

CARTA IMAGEM

ESCALA 1:100.000

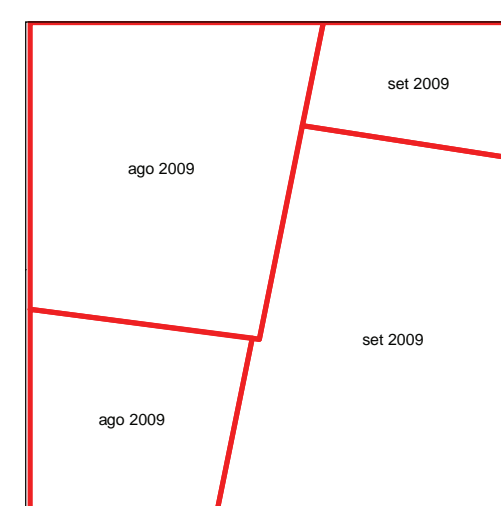


PROJEÇÃO UNIVERSAL TRANSVERSA DE MERCATOR

DATUM HORIZONTAL: SIRGAS2000
 DATUM VERTICAL: IBERUTIA
 ORIGEM DA QUILOMETRAGEM UTM: EQUADOR E MERIDIANO 45° W, GR. ACRESCIDAS AS CONSTANTES: 10 000 km E 500 km, RESPECTIVAMENTE

O IBGE agradece a gentileza da comunicação de eventuais falhas verificadas nesta folha, através do telefone 0800-7218181, ou por e-mail ibge@ibge.gov.br
 Direitos de Reprodução Reservados
 © IBGE
 Inclui material © JAXA

ARTICULAÇÃO DAS CENAS



EXECUÇÃO DAS FASES

FASES	EXECUTANTES	ANO
Imagem	IBGE	2007/2008/2009
Apoio de Campo		2010
Ortometragem	DGC	2011
Mosaicação		2011
Editoração		2014
Primeira edição	Coordenação de Cartografia	2014

Ortomagem obtida por ortorretificação de imagens ALOS/AVNIR2 e correção do relevo utilizando o MDE SRTM v.4.
 Ortomagem com composição colorida R3G2B1.