MINISTÉRIO DO PLANEJAMENTO, DESENVOLVIMENTO E GESTÃO
IBGE - Instituto Brasileiro de Geografia e Estatística
REGIÃO NORDESTE DO BRASIL - 1:100.000

ALTO PARNAÍBA

SC-23-V-D-II
MI-1505



LOCALIZAÇÃO DA FOLHA NO ESTADO

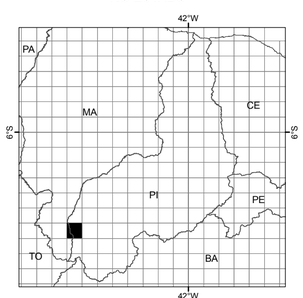

ARTICULAÇÃO DA FOLHA

RIACHO PEDRA FURADA MI-1427	SERRA DA FORTALEZA MI-1428	RIACHO CORRENTÃO MI-1429
RIO MEDONHO MI-1504	ALTO PARNAÍBA MI-1505	SERRA DAS GUARIBAS MI-1506
RIO PARNAIBINHA MI-1579	CURUPÁ MI-1580	GILBUÉS MI-1581

CARTA IMAGEM

ESCALA 1:100 000

2.000 1.000 0 2.000 4.000 6.000 m

PROJEÇÃO UNIVERSAL TRANSVERSA DE MERCATOR

DATUM HORIZONTAL: SIRGAS2000

Origem da quilometragem UTM "Equador e Meridiano 45° W. Gr." acrescidas das constantes: 10 000 km e 500 km, respectivamente.

O IBGE agradece a gentileza da comunicação de eventuais falhas verificadas nesta folha, através do telefone 0800-7218181, ou por e-mail ibge@ibge.gov.br

Direitos de Reprodução Reservados
© IBGE, 2016
Inclui material © JAXA

ARTICULAÇÃO DAS CENAS

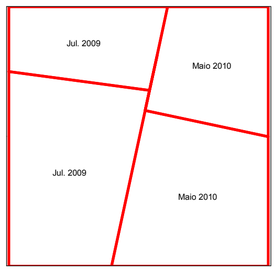

EXECUÇÃO DAS FASES

FASES	EXECUTANTES	ANO
Imageamento	JAXA	2009/2010
Apoio de Campo	IBGE	2012
Ortorretificação	Diretoria de Geociências	2013
Mosaicagem		2014
Editoração	Coordenação de Cartografia	2017
Primeira edição		2017

Ortoimagem obtida por ortorretificação de imagens ALOS/AVNIR2 e correção do relevo utilizando o MDE SRTM v.4.
Ortoimagem com composição colorida R3G2B1.