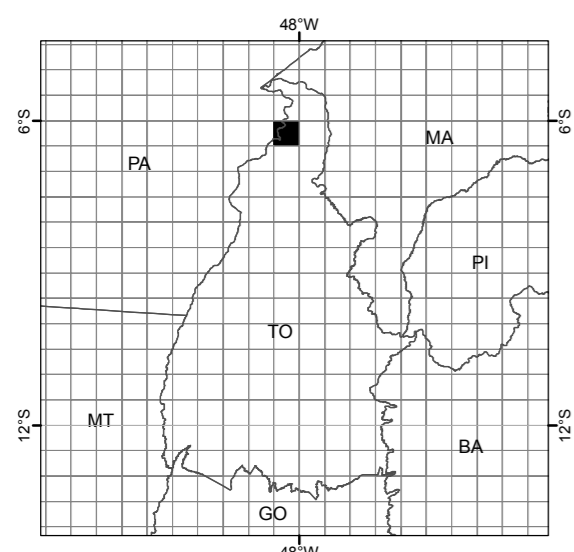


LOCALIZAÇÃO DA FOLHA NO ESTADO

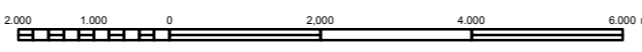


ARTICULAÇÃO DA FOLHA

SÃO DOMINGOS DO ARAGUAIA MI-0951	ARAGUATINS MI-0952	AXIXÁ DO TOCANTINS MI-0953
XAMBIOÁ MI-1028	ANANÁS MI-1029	SÃO BENTO DO TOCANTINS MI-1030
ARAGUANÁ MI-1107	PIRAQUÊ MI-1108	WANDERLÂNDIA MI-1109

CARTA IMAGEM

ESCALA 1:100 000



PROJEÇÃO UNIVERSAL TRANSVERSA DE MERCATOR

DATUM HORIZONTAL: SIRGAS2000

Origem da quilometragem UTM: "Equador e Meridiano 51° W. Gr.", acrescidas das constantes: 10 000 km e 500 km, respectivamente.

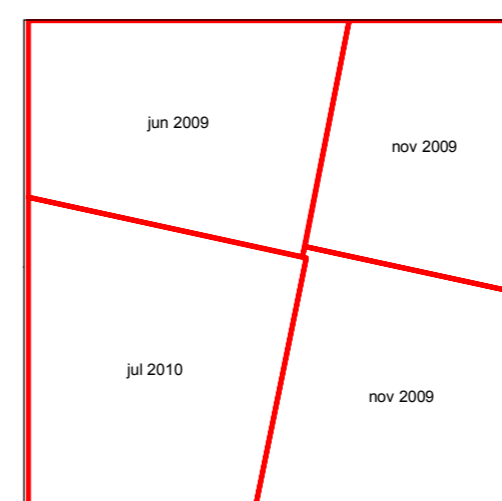
O IBGE agradece a gentileza da comunicação de eventuais falhas verificadas nesta folha, através do telefone 0800-7218181, ou por e-mail ibge@ibge.gov.br

Direitos de Reprodução Reservados

© IBGE, 2015

Inclui material © JAXA

ARTICULAÇÃO DAS CENAS



EXECUÇÃO DAS FASES

FASES	EXECUTANTES	ANO
Imagem	JAXA	2009/2010
Apoio de Campo		2012
Ortorectificação	IBGE	2013
Mosaicagem	Diretoria de Geociências	2013
Editoração		2015
Primeira edição	Coordenação de Cartografia	2015

Ortorectificação obtida por ortorectificação de imagens ALOS/AVNIR2 e correção do relevo utilizando o MDE SRTM v.4.

Ortorectificação com composição colorida R3G2B1.