MINISTÉRIO DO PLANEJAMENTO, DESENVOLVIMENTO E GESTÃO
IBGE - Instituto Brasileiro de Geografia e Estatística
REGIÃO NORDESTE DO BRASIL - 1:100 000

ANÍSIO DE ABREU

SC-23-X-D-I
MI-1510

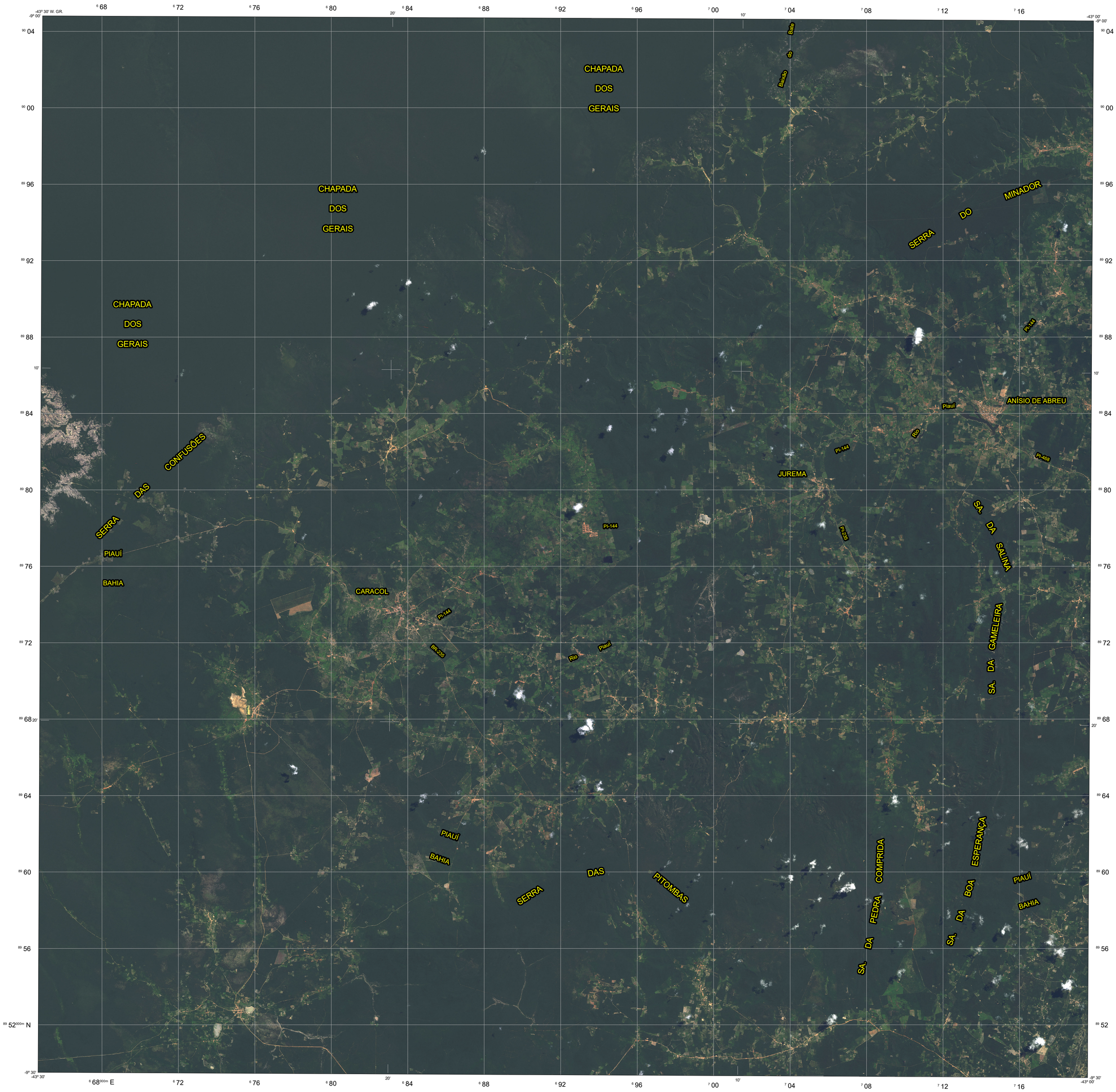

LOCALIZAÇÃO DA FOLHA NO ESTADO

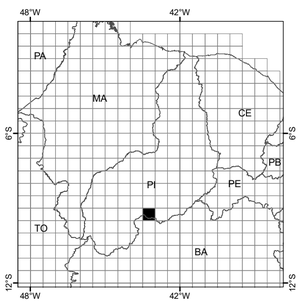

ARTICULAÇÃO DA FOLHA

BAIXÃO GRANDE MI-1432	CHAPADA DOS GERAIS MI-1433	SERRA DO CONGO MI-1434
GUARIBAS MI-1509	ANÍSIO DE ABREU MI-1510	SÃO RAIMUNDO NONATO MI-1511
MORRO CABEÇA NO TEMPO MI-1584	CAMPO ALEGRE DE LOURDES MI-1585	POÇOS MI-1586

CARTA IMAGEM

ESCALA 1:100 000

2 000 1 000 0 2 000 4 000 6 000 m

PROJEÇÃO UNIVERSAL TRANSVERSA DE MERCATOR

DATUM HORIZONTAL: SIRGAS2000

Origem da quilometragem UTM: "Equador e Meridiano 45° W. GR.", acrescida das constantes: 10 000 km 500 km, respectivamente.

O IBGE agradece a gentileza da comunicação de eventuais falhas verificadas nesta folha, através do telefone 0800-7218181, ou por e-mail ibge@ibge.gov.br

Direitos de Reprodução Reservados
© IBGE, 2017
Inclui material © JAXA

ARTICULAÇÃO DAS CENAS

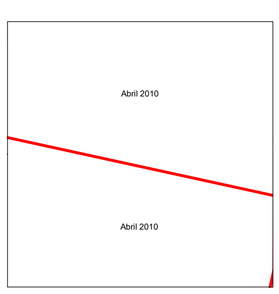

EXECUÇÃO DAS FASES

FASES	EXECUTANTES	ANO
Imageamento	JAXA	2010
Apoio de campo	IBGE Diretoria de Geociências Coordenação de Cartografia	2012
Ortorretificação		2014
Mosaicagem		2015
Editoração		2017
Primeira edição		2017

Ortoimagem obtida por ortorretificação de imagens ALOS/AVNIR2 e correção do relevo utilizando o MDE SRTM v.4.

Ortoimagem com composição colorida R3G2B1.