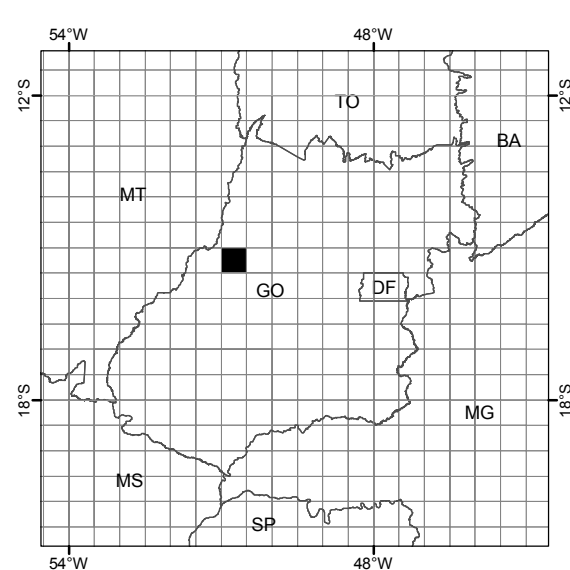


LOCALIZAÇÃO DA FOLHA NO ESTADO

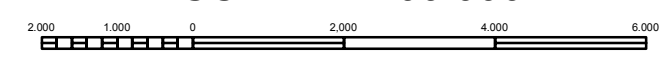


ARTICULAÇÃO DA FOLHA

ARUANÁ MI-2119	MOZARLÂNDIA MI-2120	AURIVERDE MI-2121
BRITÂNIA MI-2164	ARAGUAPÁS MI-2165	MORRO AGUDO DE GOIÁS MI-2166
SANTA FÉ DE GOIÁS MI-2208	JUSSARA MI-2209	GOIÁS MI-2210

## CARTA IMAGEM

ESCALA 1:100.000



PROJEÇÃO UNIVERSAL TRANSVERSA DE MERCATOR

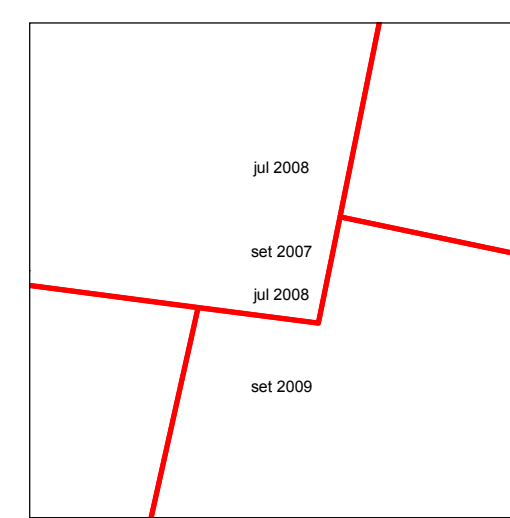
DATUM HORIZONTAL: SIRGAS2000  
 DATUM VERTICAL: IMBITUBA

ORIGEM DA QUILOMETRAGEM UTM "EQUADOR E MERIDIANO 51° W, GR" ACRESCIDAS AS CONSTANTES: 10.000 km E 500 km, RESPECTIVAMENTE.

© IBGE agradece a gentileza da comunicação de eventuais falhas verificadas nesta folha, através do telefone 0800-7218181, ou por e-mail [ibge@ibge.gov.br](mailto:ibge@ibge.gov.br)

Direitos de Reprodução Reservados  
 © IBGE  
 Inclui material © JAXA

ARTICULAÇÃO DAS CENAS



EXECUÇÃO DAS FASES

FASES	EXECUTANTES	ANO
Imagem	IBGE	2007/2008/2009
Apoio de Campo		2010
Ortometificação	DGC	2011
Mosaicação	Coordenação de Cartografia	2011
Edição		2013
Primeira edição		2013

Ortomagem obtida por ortometificação de imagens ALOS/AVNIR2 e correção do relevo utilizando o MDE SRTM v.4.

Ortomagem com composição colorida R3G2B1.