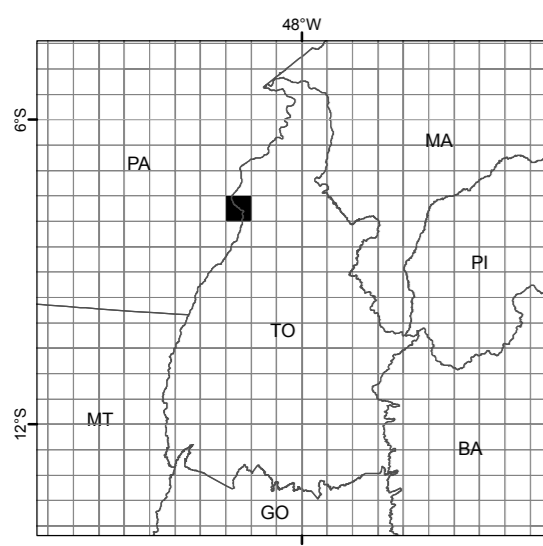




LOCALIZAÇÃO DA FOLHA NO ESTADO

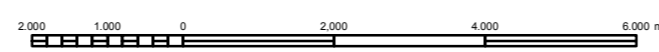


ARTICULAÇÃO DA FOLHA

XINGUARA MI-1184	RIO ANDORINHAS MI-1185	MURICILÂNDIA MI-1186
RIO ARRAIAS DO PAU-D'ARCO MI-1263	ARAPOEMA MI-1264	BERNARDO SAYÃO MI-1265
RIO ARRAIAS DO ARAGUAIA MI-1342	CONCEIÇÃO DO ARAGUAIA MI-1343	RIO JUARI MI-1344

CARTA IMAGEM

ESCALA 1:100 000



PROJEÇÃO UNIVERSAL TRANSVERSA DE MERCATOR

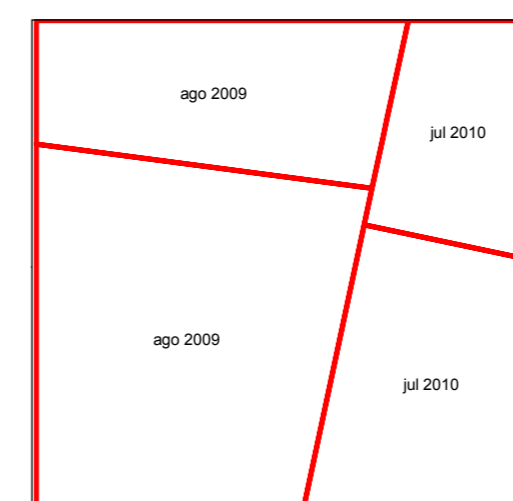
DATUM HORIZONTAL: SIRGAS2000

Origem da quilometragem UTM: "Equador e Meridiano 51° W. GR.",
 acrescidas das constantes: 10 000 km e 500 km, respectivamente.

© IBGE agradece a permissão da comunicação de
 eventos: folhas verificadas nesta folha, através
 do telefone 0800-7218181, ou por e-mail: ibge@ibge.gov.br

Direitos de Reprodução Reservados
 © IBGE
 Inclui material © JAXA

ARTICULAÇÃO DAS CENAS



EXECUÇÃO DAS FASES

FASES	EXECUTANTES	ANO
Imagem	IBGE DGC Coordenação de Cartografia	2009/2010
Apoio de Campo		2012
Ortorectificação		2013
Mosaicagem		2013
Edição		2015
Primeira edição		2015

Ortorectificação obtida por ortorectificação de imagens ALOS/AVNIR2 e correção do relevo
 utilizando o MDE SRTM v.4.
 Ortorectificação com composição colorida R3G2B1.