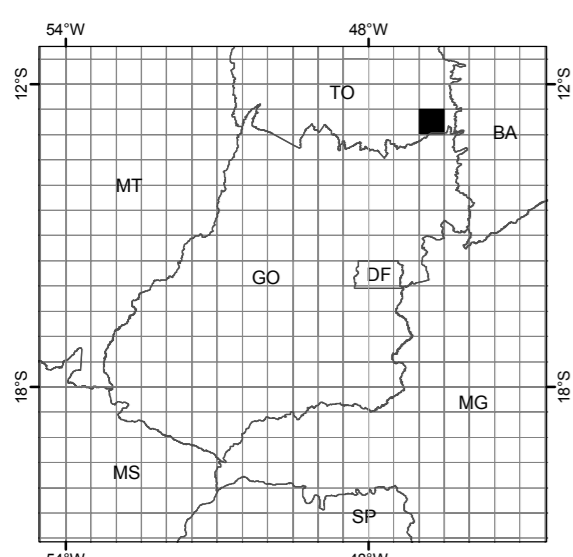




LOCALIZAÇÃO DA FOLHA NO ESTADO

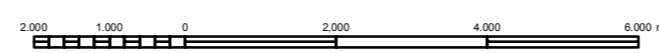


ARTICULAÇÃO DA FOLHA

CONCEIÇÃO DO TOCANTINS MI-1887	TAIPAS DO TOCANTINS MI-1888	TAGUATINGA MI-1889
SERRA DE SANTA BRIGÍDA MI-1941	ARRAIAS MI-1942	AURORA DO TOCANTINS MI-1943
PORTO REAL MI-1992	MONTE ALEGRE DE GOIÁS MI-1993	SÃO DOMINGOS MI-1994

CARTA IMAGEM

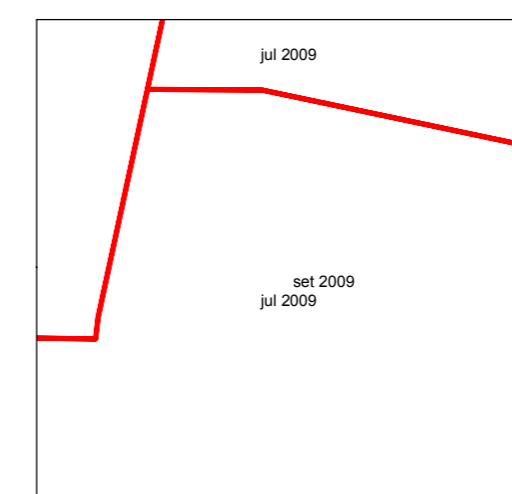
ESCALA 1:100.000



PROJEÇÃO UNIVERSAL TRANSVERSA DE MERCATOR
 DATUM HORIZONTAL: SIRGAS2000
 ORIGEM DA QUILOMETRAGEM UTM "EQUADOR E MERIDIANO 45° W GR." ACRESCIDAS AS CONSTANTES: 10 000 km E 500 km, RESPECTIVAMENTE

O IBGE agradece a gentileza da comunicação de eventuais falhas verificadas nesta folha, através do telefone 0800-7218181, ou por e-mail ibge@ibge.gov.br
 Direitos de Reprodução Reservados © IBGE
 Inclui material © JAXA

ARTICULAÇÃO DAS CENAS



EXECUÇÃO DAS FASES

FASES	EXECUTANTES	ANO
Imagem	IBGE	2007/2008/2009
Apoio de Campo		2010
Ortometragem	DGC	2011
Mosaicagem		2011
Estorção	Coordenação de Cartografia	2013
Primeira edição		2013

Ortomagem obtida por ortometragem de imagens ALOS/AVNIR2 e correção do relevo utilizando o MDE SRTM v.4.
 Ortomagem com composição cdfiora R302B1.