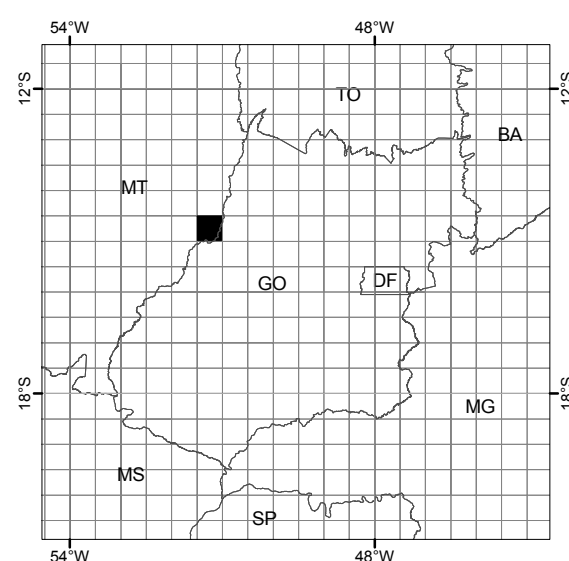




LOCALIZAÇÃO DA FOLHA NO ESTADO

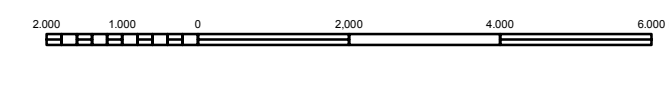


ARTICULAÇÃO DA FOLHA

RIBEIRÃO DOS PATOS MI-2074	RIO CRISTALINO MI-2075	COCALINHO MI-2076
RIO PINDAÍBA MI-2118	ARUANÃ MI-2119	MOZARLANDIA MI-2120
CÓRREGO GRANDE MI-2163	BRITÔNIA MI-2164	ARAGUAPÁS MI-2165

CARTA IMAGEM

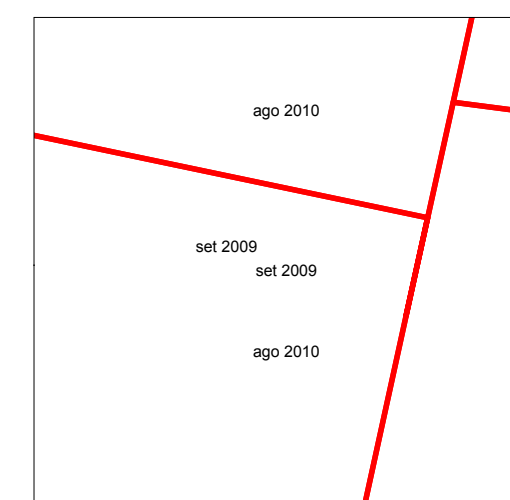
ESCALA 1:100.000



PROJEÇÃO UNIVERSAL TRANSVERSA DE MERCATOR
 DATUM HORIZONTAL: SIRGAS2000
 DATUM VERTICAL: IMBITUBA
 ORIGEM DA QUILÔMETRAGEM UTM "EQUADOR E MERIDIANO 51° W. GR."
 ACRESCIDAS AS CONSTANTES: 10 000 km E 500 km, RESPECTIVAMENTE.

O IBGE agradece a gentileza da comunicação de eventuais falhas verificadas nesta folha, através do telefone 0800-7218181, ou por e-mail ibge@ibge.gov.br
 Direitos de Reprodução Reservados
 © IBGE
 Inclui material © JAXA

ARTICULAÇÃO DAS CENAS



EXECUÇÃO DAS FASES

FASES	EXECUTANTES	ANO
Imagem		2007/2008/2009
Apoio de Campo		2010
Ortorectificação	IBGE	2011
Mosaicagem	DGC	2011
Edição	Coordenação de Cartografia	2013
Primeira edição		2013

Ortorectificação por ortorectificação de imagens ALOS/AVNIR2 e correção do relevo utilizando o MDE SRTM v.4.
 Ortorectificação com composição colorida RGB2B1.