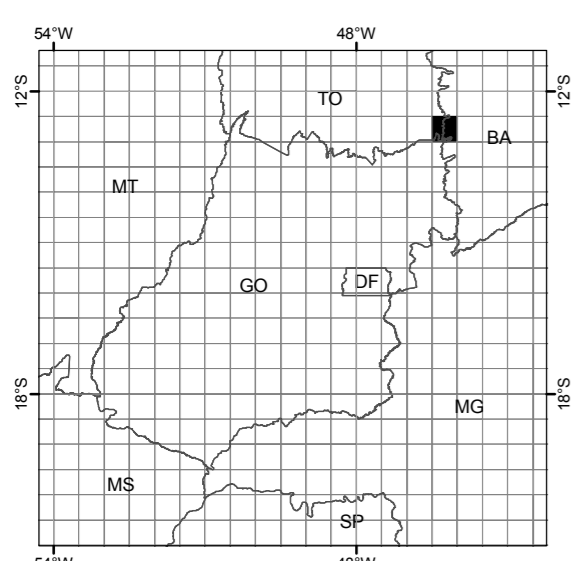




LOCALIZAÇÃO DA FOLHA NO ESTADO

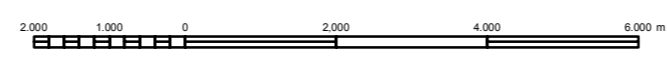


ARTICULAÇÃO DA FOLHA

TAIPAS DO TOCANTINS MI-1888	TAGUATINGA MI-1889	RIO DE ONDAS MI-1890
ARRAIAS MI-1942	AURORA DO TOCANTINS MI-1943	RODA VELHA MI-1944
MONTE ALEGRE DE GOIÁS MI-1993	SÃO DOMINGOS MI-1994	RIO DO MEIO MI-1995

CARTA IMAGEM

ESCALA 1:100.000



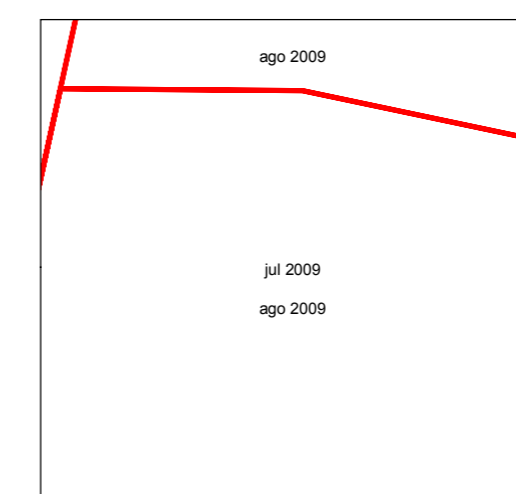
PROJEÇÃO UNIVERSAL TRANSVERSA DE MERCATOR

DATUM HORIZONTAL: SIRGAS2000

ORIGEM DA QUILOMETRAGEM UTM "EQUADOR E MERIDIANO 45° W GR." ACRESCIDAS AS CONSTANTES: 10 000 km E 500 km, RESPECTIVAMENTE

O IBGE agradece a gentileza da comunicação de eventuais falhas verificadas nesta folha, através do telefone 0800-7218181, ou por e-mail ibge@ibge.gov.br
 Direitos de Reprodução Reservados © IBGE
 Inclui material © JAXA

ARTICULAÇÃO DAS CENAS



EXECUÇÃO DAS FASES

FASES	EXECUTANTES	ANO
Imagem	IBGE	2007/2008/2009
Apoio de Campo		2010
Ortorectificação	DGC	2011
Mosaicagem		2011
Edição		2013
Primeira edição	Coordenação de Cartografia	2013

Ortorectificação obtida por ortorectificação de imagens ALOS/AVNIR2 e correção do relevo utilizando o MDE SRTM v.4.
 Ortorectificação com composição colorida RGB21.