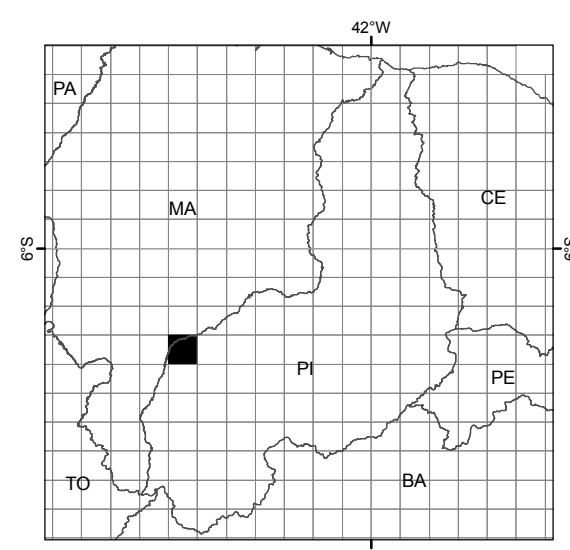




LOCALIZAÇÃO DA FOLHA NO ESTADO

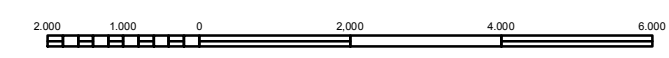


ARTICULAÇÃO DA FOLHA

| | | |
|-----------------------------|--|--|
| VALE VERDE MI-1192 | SÃO RAIMUNDO DAS MANGABEIRAS MI-1193 | URUÇUI MI-1194 |
| SERRA DA LIMPEZA MI-1271 | BAIXA GRANDE DO RIBEIRO MI-1272 | RIACHO DA ESTIVA DO RIBEIRO MI-1273 |
| TASSO FRAGOSO MI-1350 | SERRA GRANDE MI-1351 | SERRA DO URUÇUI MI-1352 |

CARTA IMAGEM

ESCALA 1:100 000



PROJEÇÃO UNIVERSAL TRANSVERSA DE MERCATOR

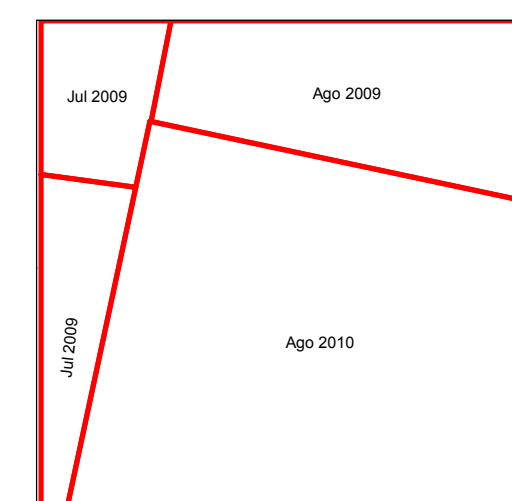
DATUM HORIZONTAL: SIRGAS2000

Origem da quilometragem UTM "Equador e Meridiano 45° W, Gr." acrescidas das constantes: 10 000 km e 500 km, respectivamente.

© IBGE agradece a gentileza da comunicação de eventuais falhas verificadas nesta folha, através do telefone 0800-7218181, ou por e-mail ibge@ibge.gov.br

Direitos de Reprodução Reservados
 © IBGE, 2016
 Inclui material © JAXA

ARTICULAÇÃO DAS CENAS



EXECUÇÃO DAS FASES

| FASES | EXECUTANTES | ANO |
|------------------|----------------------------|-----------|
| Imageamento | JAXA | 2009/2010 |
| Apoio de Campo | | 2012 |
| Ortorretificação | IBGE | 2013 |
| Mosaicação | Diretoria de Geociências | 2014 |
| Editoração | Coordenação de Cartografia | 2017 |
| Primeira edição | | 2017 |

Ortoimagem obtida por ortorretificação de imagens ALOS/AVNIR2 e correção do relevo utilizando o MDE SRTM v.4.
 Ortoimagem com composição colorida R3G2B1.