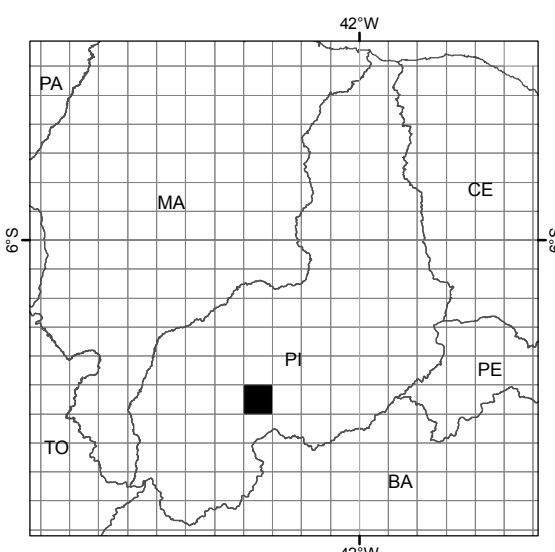


LOCALIZAÇÃO DA FOLHA NO ESTADO

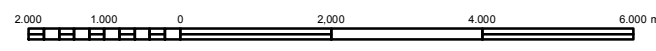


ARTICULAÇÃO DA FOLHA

CHAPADA MUNDO NOVO MI-1353	COLÔNIA DO GURGUÉIA MI-1354	RIACHO CAJAZEIRA MI-1355
CRISTINO CASTRO MI-1431	BAIXÃO GRANDE MI-1432	CHAPADA DOS GERAIS MI-1433
BOM JESUS MI-1508	GUARIBAS MI-1509	ANÍSIO DE ABREU MI-1510

CARTA IMAGEM

ESCALA 1:100 000



PROJEÇÃO UNIVERSAL TRANSVERSA DE MERCATOR

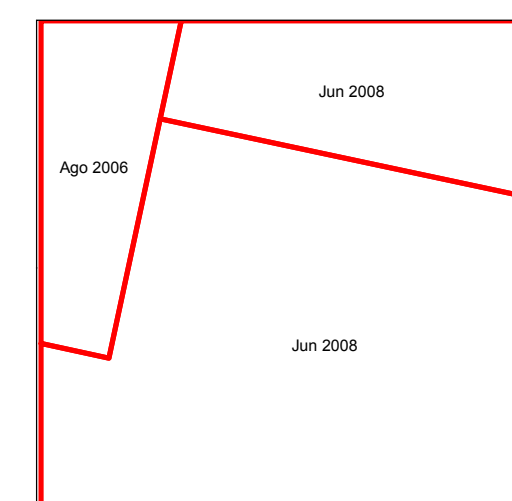
DATUM HORIZONTAL: SIRGAS2000

Origem da quilometragem UTM "Equador e Meridiano 45° W. Gr." acrescidas das constantes: 10 000 km e 500 km, respectivamente.

© IBGE agradece a gentileza da comunicação de eventuais falhas verificadas nesta folha, através do telefone 0800-7218181, ou por e-mail ibge@ibge.gov.br

Direitos de Reprodução Reservados
 © IBGE, 2016
 Inclui material © JAXA

ARTICULAÇÃO DAS CENAS



EXECUÇÃO DAS FASES

FASES	EXECUTANTES	ANO
Imagem	JAXA	2006/2008
Apoio de Campo		2012
Ortorretificação	IBGE	2014
Mosaicação	Diretoria de Geociências	2014
Edição		2017
Primeira edição	Coordenação de Cartografia	2017

Ortoimagem obtida por ortorretificação de imagens ALOS/AVNIR2 e correção do relevo utilizando o MDE SRIM v.4.
 Ortoimagem com composição colorida R3G2B1.