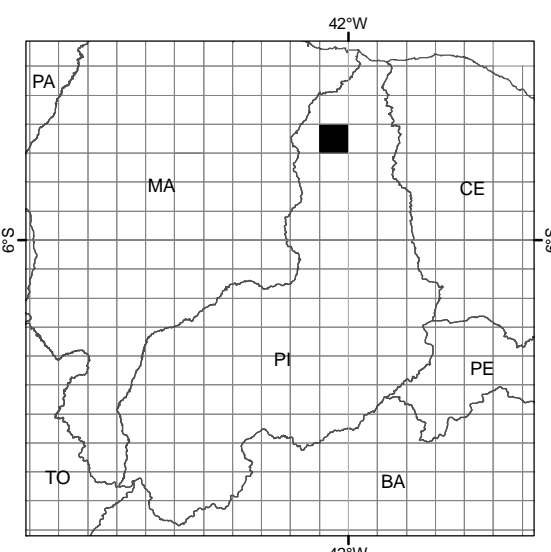




LOCALIZAÇÃO DA FOLHA NO ESTADO

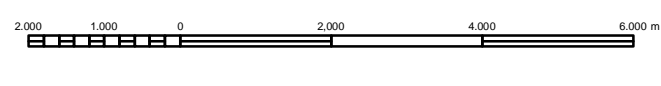


ARTICULAÇÃO DA FOLHA

BREJO MI-0676	ESPERANTINA MI-0677	PIRACURUCA MI-0678
MIGUEL ALVES MI-0743	BARRAS MI-0744	PIRIPIRI MI-0745
UNIÃO MI-0813	CAMPO MAIOR MI-0814	COCAL DE TELHA MI-0815

CARTA IMAGEM

ESCALA 1:100 000



PROJEÇÃO UNIVERSAL TRANSVERSA DE MERCATOR


DATUM HORIZONTAL: SIRGAS2000

Origem da quilometragem UTM "Equador e Meridiano 45° W. Gr." acréscimas das constantes: 10 000 km e 500 km, respectivamente.

O IBGE agradece a gentileza da comunicação de eventual falha verificada nesta folha, através do telefone 0800-7218181, ou por e-mail ibge@ibge.gov.br

Direitos de Reprodução Reservados
© IBGE, 2016
Inclui material © JAXA

ARTICULAÇÃO DAS CENAS



EXECUÇÃO DAS FASES

FASES	EXECUTANTES	ANO
Imagem	JAXA	2006/2008/2009
Apoio de Campo		2012
Ortorretificação	IBGE	2013
Mosaicagem	Diretoria de Geociências	2014
Editoração	Coordenação de Cartografia	2016
Primeira edição		2016

Ortoimagem obtida por ortorretificação de imagens ALOS/AVNIR2 e correção do relevo utilizando o MDE SR1M v.4.
Ortoimagem com composição colorida R3G2B1.