MINISTÉRIO DO PLANEJAMENTO, DESENVOLVIMENTO E GESTÃO
IBGE - Instituto Brasileiro de Geografia e Estatística
REGIÃO NORDESTE DO BRASIL - 1:100 000

BARROQUINHA

SA-24-Y-C-II
MI-0616



LOCALIZAÇÃO DA FOLHA NO ESTADO

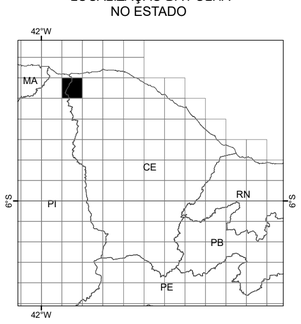

ARTICULAÇÃO DA FOLHA

PARNAÍBA MI-0554	CAJUEIRO DA PRAIA MI-0555	CAMOCIM MI-0556
COCAL MI-0615	BARROQUINHA MI-0616	GRANJA MI-0617
PIRACURUCA MI-0678	COCAL DOS ALVES MI-0679	FRECHEIRINHA MI-0680

CARTA IMAGEM

ESCALA 1:100 000

2 000 1 000 0 2 000 4 000 6 000 m

PROJEÇÃO UNIVERSAL TRANSVERSA DE MERCATOR

DATUM HORIZONTAL: SIRGAS2000

Origem da quilometragem UTM: "Equador e Meridiano 39° W. GR.", acrescida das constantes: 10 000 km 500 km, respectivamente.

O IBGE agradece a gentileza da comunicação de eventuais falhas verificadas nesta folha, através do telefone 0800-7218181, ou por e-mail ibge@ibge.gov.br

Direitos de Reprodução Reservados
© IBGE, 2017
Inclui material © JAXA

ARTICULAÇÃO DAS CENAS



EXECUÇÃO DAS FASES

FASES	EXECUTANTES	ANO
Imageamento	JAXA	2010
Apoio de campo	IBGE Diretoria de Geociências Coordenação de Cartografia	2012
Ortorretificação		2013
Mosaicagem		2014
Editoração		2017
Primeira edição		2017

Ortoimagem obtida por ortorretificação de imagens ALOS/AVNIR2 e correção do relevo utilizando o MDE SRTM v.4.

Ortoimagem com composição colorida R3G2B1.

Mosaico com cobertura incompleta devido à presença de nuvens nas imagens AVNIR-2 da região.