MINISTÉRIO DO PLANEJAMENTO, ORÇAMENTO E GESTÃO
IBGE - Instituto Brasileiro de Geografia e Estatística
REGIÃO NORTE DO BRASIL - 1:100.000

BERNARDO SAYÃO

SB-22-Z-D-V
MI-1265



LOCALIZAÇÃO DA FOLHA NO ESTADO

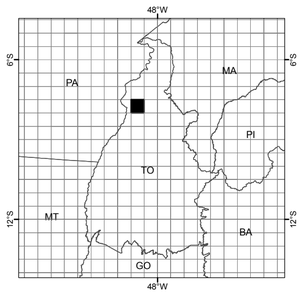

ARTICULAÇÃO DA FOLHA

RIO ANDORINHAS MI-1185	MURICILÂNDIA MI-1186	ARAGUAÍNA MI-1187
ARAPOEMA MI-1264	BERNARDO SAYÃO MI-1265	NOVA OLINDA MI-1266
CONCEIÇÃO DO ARAGUAIA MI-1343	RIO JUARI MI-1344	COLINAS DO TOCANTINS MI-1345

CARTA IMAGEM

ESCALA 1:100 000

2.000 1.000 0 2.000 4.000 6.000 m

PROJEÇÃO UNIVERSAL TRANSVERSA DE MERCATOR

DATUM HORIZONTAL: SIRGAS2000

Origem da quilometragem UTM: "Equador e Meridiano 51° W. GR.", acrescida das constantes: 10 000 km e 500 km, respectivamente.

O IBGE agradece a gentileza da comunicação de eventuais falhas verificadas nesta folha, através do telefone 0800-7218181, ou por e-mail ibge@ibge.gov.br

Direitos de Reprodução Reservados
© IBGE
Inclui material © JAXA

ARTICULAÇÃO DAS CENAS

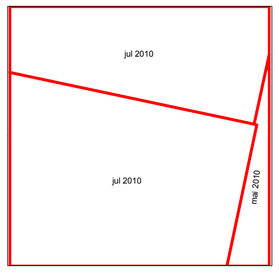

EXECUÇÃO DAS FASES

FASES	EXECUTANTES	ANO
Imageamento	IBGE DGC Coordenação de Cartografia	2010
Apoio de Campo		2012
Ortorretificação		2013
Mosaicagem		2013
Editoração		2015
Primeira edição		2015

Ortoimagem obtida por ortorretificação de imagens ALOS/AVNIR2 e correção do relevo utilizando o MDE SRTM v.4.
Ortoimagem com composição colorida R3G2B1.